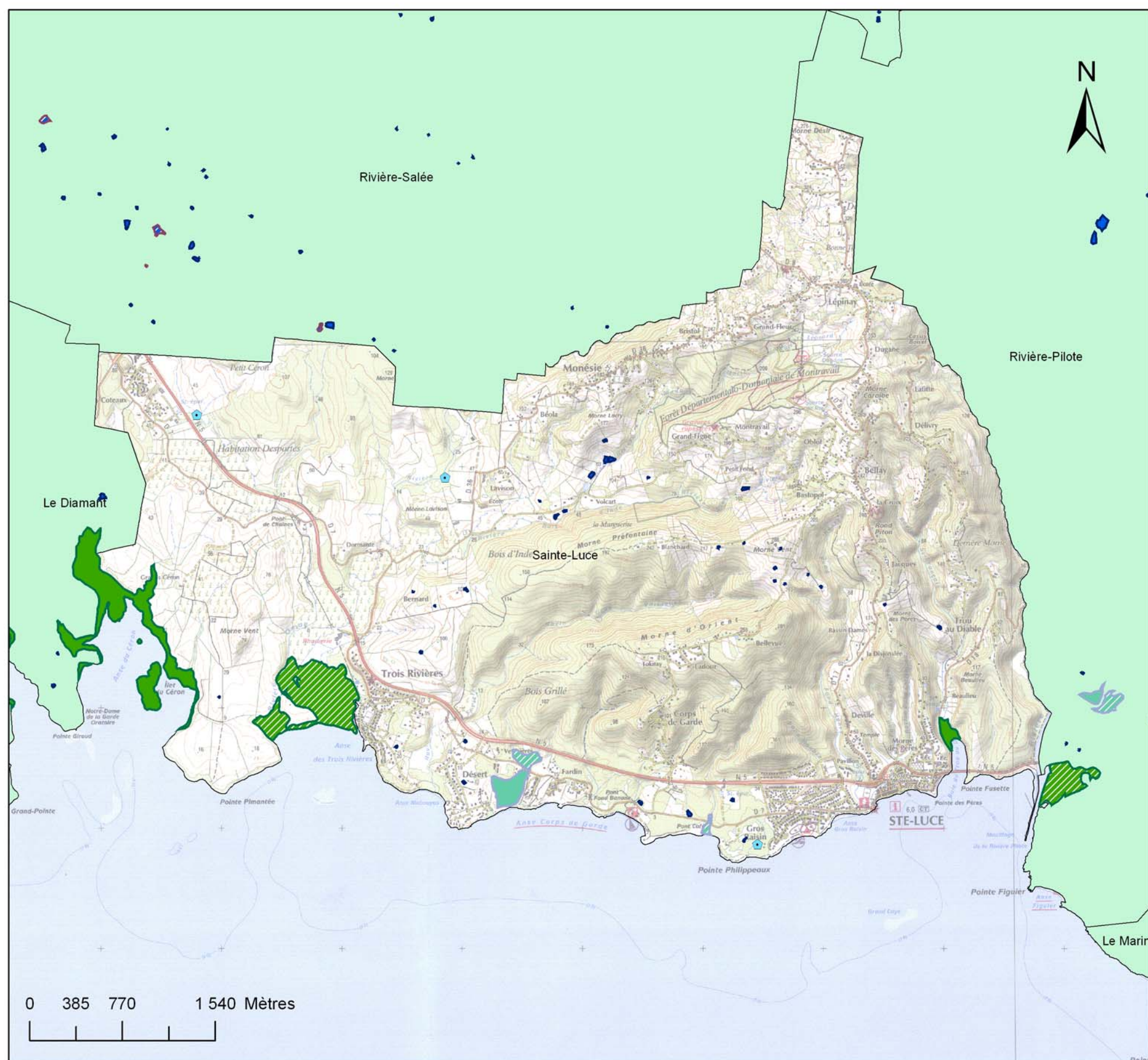







Les zones humides de la commune de Sainte-Luce



Source : SIG PNRM - Juillet 2007 - Scan 25 copyright IGN Paris - Edition 2000 - Reproduction interdite - Licence n°0017

Légende

Zones humides non inventoriées	Zones humides inventoriées	Types
		Bassins aquacoles
		Bassins d'épuration
		Etangs et mares d'eau douce
		Etangs et mares salées
		Lagunes
		Mangroves
		Zones inondables ou/et saturées
		Aires à vérifier

Cette carte présente les zones humides identifiées par commune selon leur type. Vous pouvez utiliser le zoom pour mieux repérer les zones humides de petite taille.

L'étude a identifié, sur la base des cartes et des photos aériennes, 1230 zones humides sur l'ensemble de la Martinique, parmi lesquelles 156 ont été caractérisées et inventoriées, de manière non exhaustive (intérêts patrimonial et hydrologique, usages, états, vulnérabilité et menaces, faune et flore...).

Vous pouvez retrouver les informations liées à cet inventaire à partir des liens présentés sur la page d'accueil du CD.

Attention : L'ensemble des zones humides, qu'elles soient inventoriées ou non, doivent être considérées avec autant d'intérêt.