

# Mare de Mondésir-Ponte des Sables-2

## N°146

Commune : Sainte-Anne

**Type de zone humide :** Zones de marais et mares temporaires (eau douce stagnante)

**Superficie :** Aire EF : 19 ha  
Aire ZH : 0,02 ha

Statut : Privé/ PNR

Coordonnées GPS :  
731002 1597751

**Mauvais état**




## Description générale

Ancienne mare artificielle, désormais marais temporaire, à sec à la date de l'inventaire, fortement piétinée par l'élevage.  
Etat général mauvais, dynamique vers un milieu sec.

**Types d'habitats :**

simplifié



■ Friches et terrains rudéraux

Environnement dominant : Elevage

## Biodiversité

**Faune :** Notes : 0 ; - ; 1 / 10

Oiseaux. Héron vert. Insectes. Agrion et libellule communs

**Flore :** Note 0 / 10

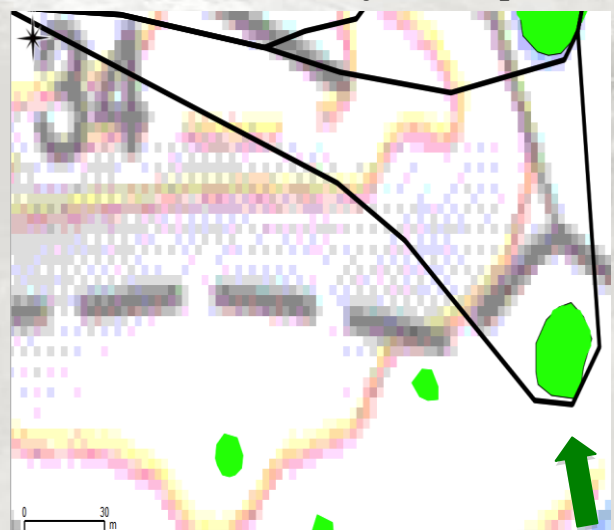
3 espèces toutes communes (*Senna bicapsularis*, *Acacia nilotica*, *Haematoxylon campechianum*)

## Fonctionnement hydraulique



Limites en 2000

Limites en 2010



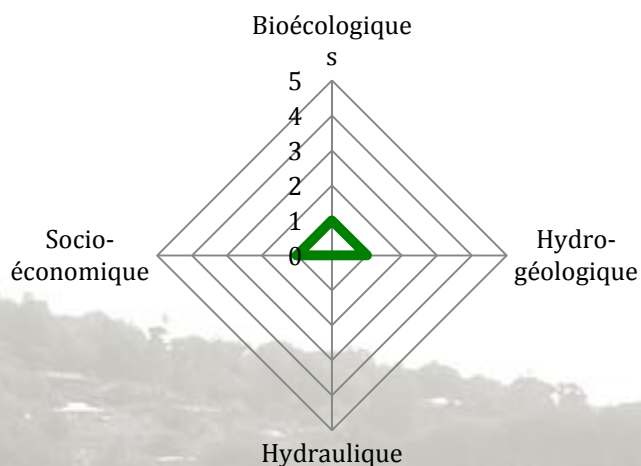
Espace de fonctionnalité :

Cours d'eau :

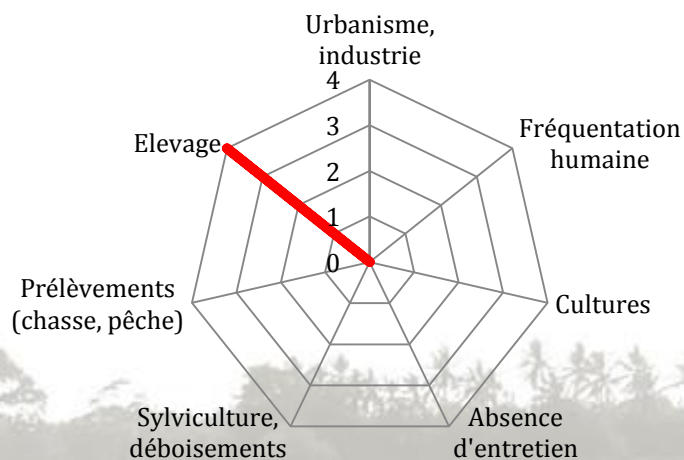
Entrée d'eau :



## Services



## Menaces



**Fonctions écologiques :** Habitat simplifié

**Fonctions hydrogéologiques :** Fonction probable de décantation d'effluents

**Fonctions socio-économiques :** Eau agricole destinée à l'élevage et possible prélèvement de fourrage,

## Usages



Dépôt de matériaux/décharge



Polycultures/élevage



Jachère/friche

## Impacts

Pollution de l'eau et des sols  
Dégradation physique



## Pistes de gestion

- Etrépage et décapage (8)
- Reboisement (22)
- Planter, semer (30)
- 



**DEAL :**  
Pointe de Jaham Bp  
7212  
97274 Schoelcher  
0596 59 57 00



**PNRM :**  
annexe Monsigny  
Avenue des Caneficiers  
Bp 437  
97200 Fort-de-France  
0596644259



**BIOS :**  
Le-gossier  
97190 Mare  
Gaillard  
0590 85 24 84

**Impact Mer :**  
90 rue du Professeur Raymond  
Garcin Didier  
97200 Fort-de-France  
0596633135

*Impact Mer*