

Mangrove de l'Anse Trabaud

N° 98

Commune :
Sainte-Anne

Type de zone humide :

Mangroves sur sédiments argilo-sableux et milieux ouverts connexes

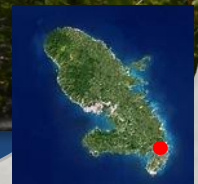
Superficie : Aire EF : 30 ha

Aire ZH : 12 ha

Statut : Domaine public maritime, public lacustre / SNI, ZNIEFF, PNR, réserve chasse

Coordonnées GPS :

732149 - 1594500



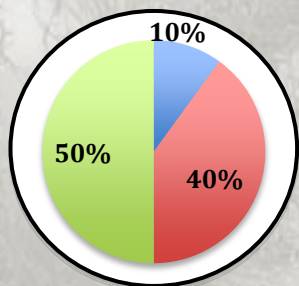
Etat détruit

Description générale

Mangrove et milieux connexes (vasières, étang bois-sec). Etat général détruit : grandes zones libres, érosion, arrachage de la mangrove sans cause très claire (cyclone ou sécheresse). Zone fréquentée pour les loisirs et directement menacée par cette fréquentation.

Types d'habitats :

forestier



■ Plages de sable boisées

■ Etangs bois-secs

■ Mangrove arborescente et arbustive

Environnement complexe

Biodiversité

Faune : Notes : 4 ; 1 ; 0 / 10

Oiseaux. 3 patrimoniaux : Balbuzard pêcheur, Chevalier à pattes jaunes, Paruline jaune. Insectes. *Corixidae*. Libellule commune.

Flore : Note 2 / 10

19 espèces la plupart communes (*Sesuvium protulacastrum*, *Fimbristylis cymosa*) dont les 3 palétuviers, déterminants.

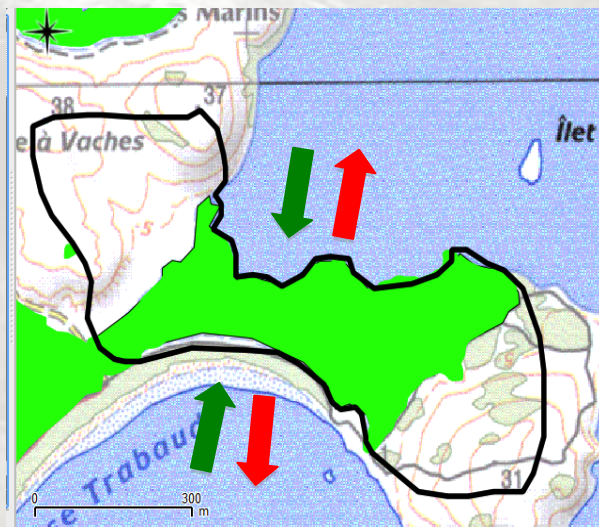

Fonctionnement hydrodynamique



Limites en 2000



Limites en 2010



Espace de fonctionnalité :



Cours d'eau :



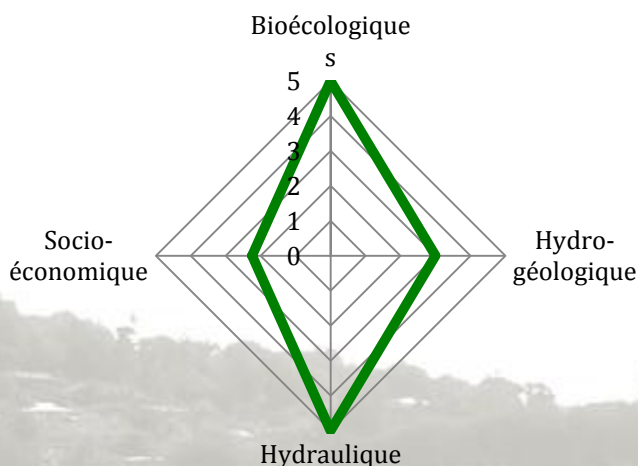
Entrée d'eau :



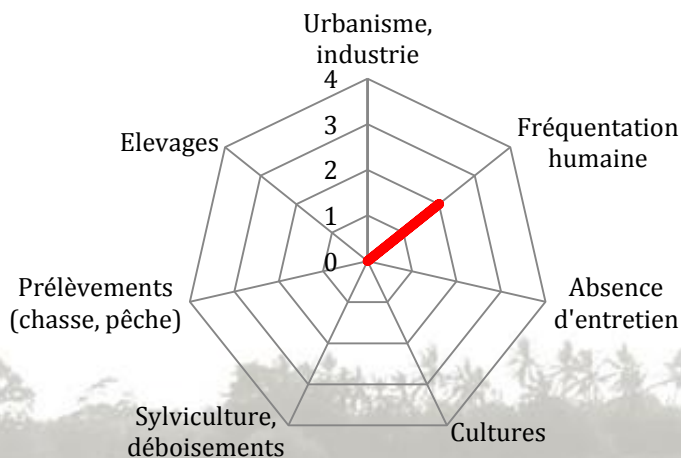
Sortie d'eau :



Services



Menaces



Fonctions écologiques : Habitat forestier, refuge d'espèces, zone probable d'échanges biologiques, corridor écologique, zone d'accueil pour migrateurs

Fonctions hydrogéologiques : Epuration et maintien de la qualité des eaux

Fonctions hydrauliques : Atténuation des effets de crues et inondation, protection des rivages contre l'érosion, stabilisation de la sédimentation littorale, ralentissement des eaux de ruissellement

Fonctions socio-économiques : Tourisme, Loisirs de plein air Valeur paysagère remarquable

Usages



Randonnée/loisirs plein

Impacts

Pas d'impacts spécifiques identifiés



Pistes de gestion

- Délimitation (19)
- Reboisement (22)



DEAL :
Pointe de Jaham Bp
7212
97274 Schoelcher
0596 59 57 00



PNRM :
annexe Monsigny
Avenue des Caneficiers
Bp 437
97200 Fort-de-France
0596644259



BIOS :
Le-gossier
97190 Mare
Gaillard
0590 85 24 84

Impact Mer :
90 rue du Professeur Raymond
Garcin Didier
97200 Fort-de-France
0596633135