

Mangrove de la Pointe Vatable

N° 96

Commune :
Les trois-ilets

Type de zone humide :

Mangroves sur sédiments argilo-sableux et milieux ouverts connexes

Superficie : Aire EF : 990 ha

Aire ZH : 24 ha

Statut : Domaine public maritime, public lacustre / PNR

Coordonnées GPS :
712986 - 1607845




Très bon état

Description générale

Massif de mangroves de la baie de Génipa, isolé du grand massif principal de la baie. Etat général très bon. Site touristique à proximité.

Types d'habitats :

forestier



Mangrove arborescente et arbustive

Environnement dominant : Forêt

Biodiversité

Faune : Notes : 3 ; - ; 1 / 10

Oiseaux. 2 patrimoniaux : Balbuzard pêcheur, Paruline jaune. Aigrette bleue
Insectes. Libellules communes.

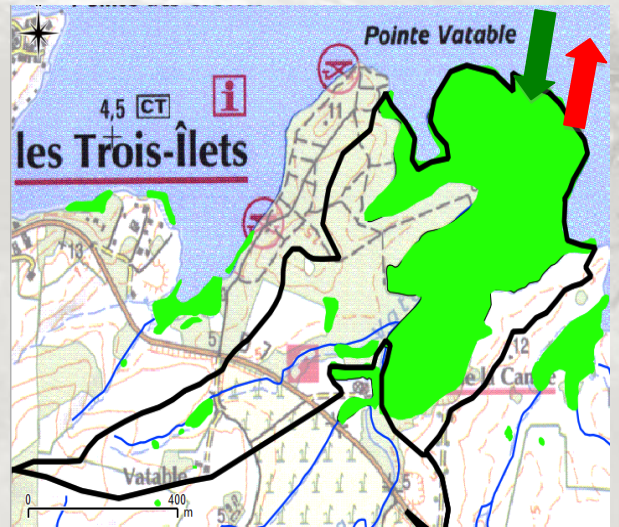
Flore : Note 2 / 10

9 espèces dont 4 déterminantes (palétuviers et *Coccoloba pubescens*)

Fonctionnement hydrique



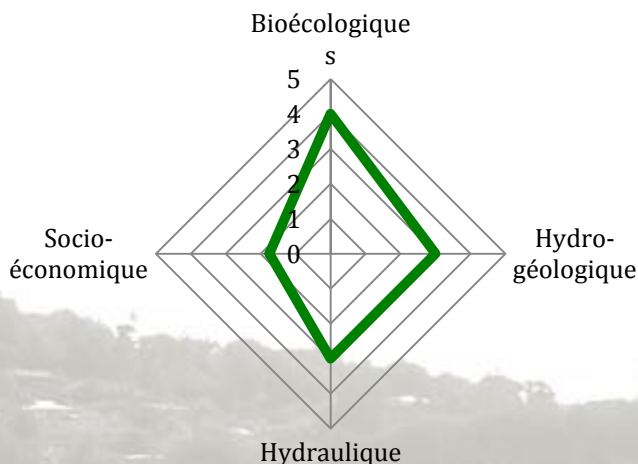
Limites en 2000
Limites en 2010



Espace de fonctionnalité :
Cours d'eau :
Entrée d'eau :
Sortie d'eau :



Services



Menaces

Pas de menaces particulières identifiées

Fonctions écologiques : Habitat forestier, refuge d'espèces, corridor écologique, zone d'accueil pour mirgateurs, zone probable d'échanges biologiques

Fonctions hydrogéologiques : Epuration et maintien de la qualité des eaux

Fonctions hydrauliques : Stabilisation de la sédimentation littorale

Fonctions socio-économiques : Tourisme, Site historique à proximité


Usages



Randonnée/loisirs plein

Impacts

Impact positif : entretien, gestion
Impact positif via la zone tampon



Pistes de gestion

- Aménagement de chemin en zone humide (16)



DEAL :
Pointe de Jaham Bp
7212
97274 Schoelcher
0596 59 57 00



PNRM :
annexe Monsigny
Avenue des Caneficiers
Bp 437
97200 Fort-de-France
0596644259



BIOS :
Le-gossier
97190 Mare
Gaillard
0590 85 24 84

Impact Mer :
90 rue du Professeur Raymond
Garcin Didier
97200 Fort-de-France
0596633135