

# Mangrove de Canal (sud)

N° 93

Commune :  
Ducos

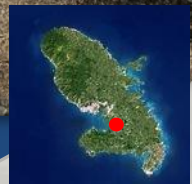


Type de zone humide :  
Mangroves sur sédiments argileux

Superficie : Aire EF : 1 747 ha  
Aire ZH : 72 ha

Statut : Domaine public  
maritime, public lacustre / PNR,  
réserve chasse

Coordonnées GPS :  
716034 - 1610485



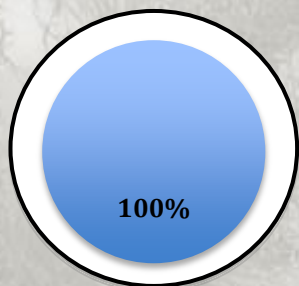
Bon état

## Description générale

Ce massif appartient au vaste ensemble humide de Génipa, bientôt en Réserve Régionale. Reprise de la mangrove car plus de coupe du bois, pas de problème d'inondation grâce au canal, mangrove peu polluée. Le canal est nettoyé par les riverains. Etat général bon. Pollution principalement due à la pêche.

### Types d'habitats :

forestier



Mangrove arborescente et arbustive

Environnement dominant : Complexe

### Biodiversité

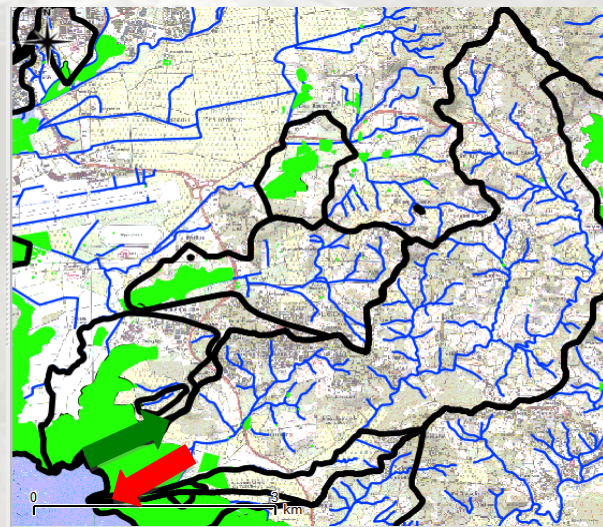
Faune : Notes : 2 ; 3 ; 2 / 10

Oiseaux. 2 patrimoniaux : Chevalier solitaire, Paruline jaune. Aigrette bleue  
Insectes. *Hydrophilidae*, *Gerridae*. Libellules communes.

Flore : Note 3 / 10

Espèces plutôt communes, zone intéressante par la présence des 3 espèces de palétuviers.

### Fonctionnement hydrique



Espace de fonctionnalité :

Cours d'eau :


Entrée d'eau :

Sortie d'eau :

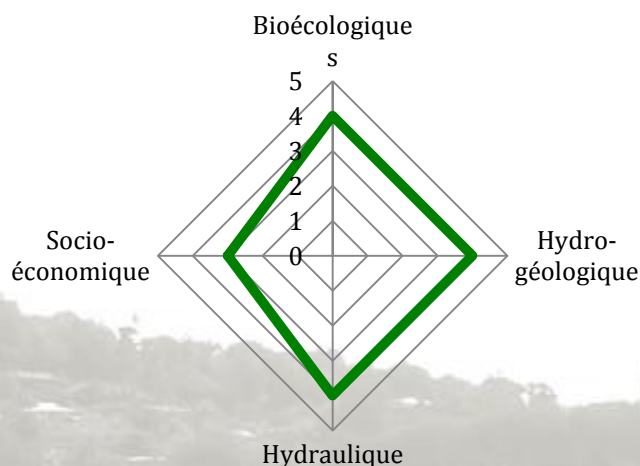


Limites en 2000

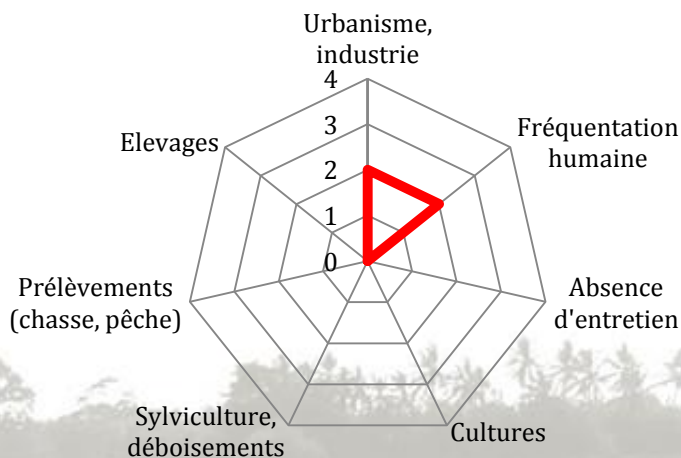
Limites en 2010



## Services



## Menaces



**Fonctions écologiques :** habitat forestier, refuge d'espèces, zone d'accueil ou de repos de migrateurs, corridor écologique entre plusieurs milieux, zone probable d'échanges biologiques

**Fonctions hydrogéologiques :** épuration et maintien de la qualité des eaux, stockage des eaux soutien des débits d'étiage

**Fonctions hydrauliques :** atténuation des effets des crues et des inondations, protection des rivages contre l'érosion, stabilisation de la sédimentation littorale

**Fonctions socio-économiques :** tourisme (kayak) pêche, activité économique autour et dans la zone, loisirs de plein air

## Usages



Equipement sportif et de loisirs



Pêche



Habitat urbain



Culture



Infrastructures linéaires

## Impacts

Pollutions de l'eau et des sols  
Pollutions visuelles (déchets)

## Pistes de gestion

- Encadrement des activités aux alentours (pêche, prélèvement de crabes)
- Délimitation de la zone humide



**DEAL :**  
Pointe de Jaham Bp  
7212  
97274 Schoelcher  
0596 59 57 00



**PNRM :**  
annexe Monsigny  
Avenue des Caneficiers  
Bp 437  
97200 Fort-de-France  
0596644259



**BIOS :**  
Le-gossier  
97190 Mare  
Gaillard  
0590 85 24 84

**Impact Mer :**  
90 rue du Professeur Raymond  
Garcin Didier  
97200 Fort-de-France  
0596633135

