

Mangrove de Morne Cabrit

N° 90

Commune :
Le Lamentin



Type de zone humide :
Mangroves sur sédiments argileux

Superficie : Aire EF : 130 km²

Aire ZH : 74 ha

Statut : Domaine public maritime,
public lacustre / pas de protection
particulière

Coordonnées GPS :
713461 - 1615478



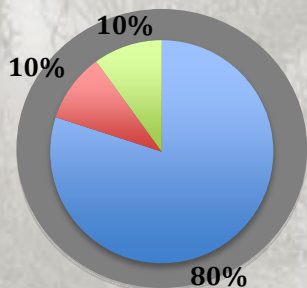
Mauvais état

Description générale

Massif complexe de mangrove en zone sub-urbaine (industrialo-commerciale). Une route passe au milieu des mangroves 90 et 128. Il y a beaucoup de pressions sur cette zone : industrie, pollution industrielle et de la route.

Types d'habitats :

forestier



- Eau douce sans végétation aquatique
- Formation amphibie et/ou rive
- Végétation aquatique

Environnement dominant : Urbain

Biodiversité

Faune : Notes : 7 ; - ; 1 / 10

Oiseaux. 5 patrimoniaux dont Balbuzard pêcheur et Tyran janeau. Hérons et limicoles
Insectes. Libellules communes

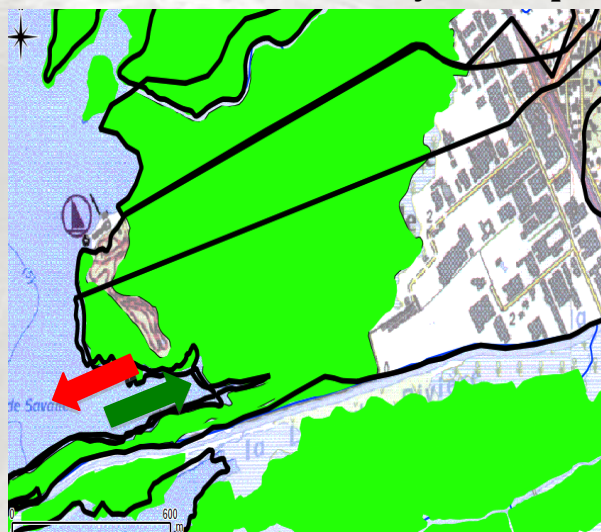
Flore : Note 3 / 10

32 espèces plutôt communes dont 6 déterminantes ZNIEFF (palétuviers, *Fimbristylis spadicea*, *Paullinia pinnata*)

Fonctionnement hydrique



Limites en 2000
Limites en 2010



Espace de fonctionnalité :

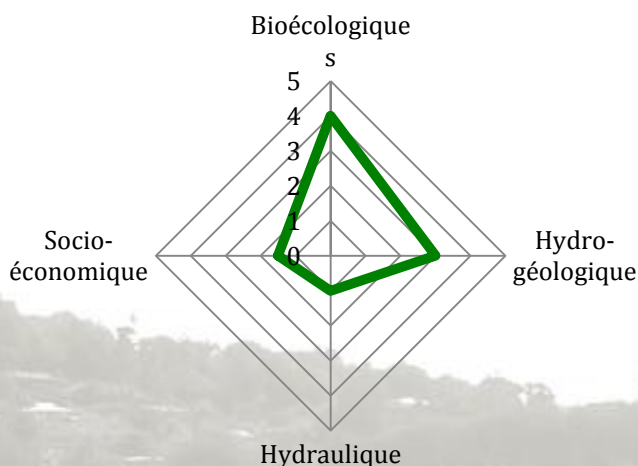
Cours d'eau :

Entrée d'eau :

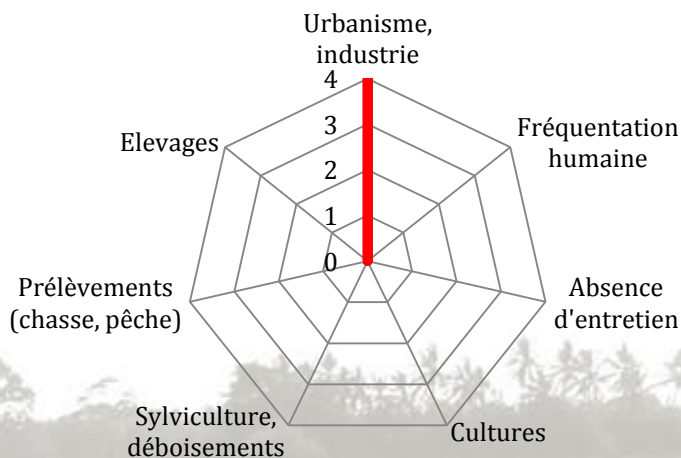
Sortie d'eau :



Services



Menaces



Fonctions écologiques : Habitat forestier, refuge d'espèces, corridor écologique, zone probable d'échange biologiques

Fonctions hydrogéologiques : Epuration et maintien de la qualité des eaux, fonction probable de décantation des effluents

Fonctions hydrauliques : Protection des rivages contre l'érosion, stabilisation de la sédimentation littorale

Fonctions socio-économiques : Parc de loisir, tourisme avec le parcours de santé, parcours sportif, valeur d'espace vert en zone urbaine

Usages



Infrastructures linéaires



Zone d'habitat urbain



Zone industrielle et/ou commerciale

Impacts

Destruction forte et irréversible par artificialisation

Modifications hydrologiques fortes
Pollution de l'eau et des sols



Pistes de gestion

- Restauration d'ouvrages hydrauliques (connexion entre les deux mangroves) (15)
- Signalisation (18)



DEAL :
Pointe de Jaham Bp
7212
97274 Schoelcher
0596 59 57 00



PNRM :
annexe Monsigny
Avenue des Caneficiers
Bp 437
97200 Fort-de-France
0596644259



BIOS :
Le-gossier
97190 Mare
Gaillard
0590 85 24 84

Impact Mer :
90 rue du Professeur Raymond
Garcin Didier
97200 Fort-de-France
0596633135