

# Mangrove de la Reynoird

N° 88

Commune :  
Le Robert

Type de zone humide :

Mangroves sur sédiments argilo-sableux

Superficie : Aire EF : 103 ha

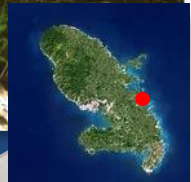
Aire ZH : 14,1 ha

Statut : Domaine public maritime, public lacustre / ZNIEFF

Coordonnées GPS :

723709 - 1620925

Mauvais état

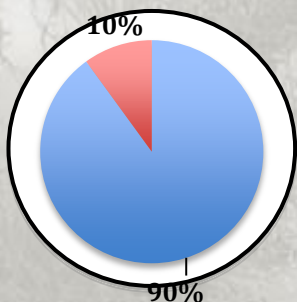


## Description générale

Zone de mangrove (la première en terme de superficie dans la partie Sud de la baie du Robert) semble posséder une flore remarquable, elle est cependant fortement affectée par une pollution importante (plusieurs décharges sauvages, carcasses de voitures, four à charbon). Etat général mauvais.

### Types d'habitats :

forestier



- Mangrove arborescente et arbustive
- Boisements et fourrés d'arrière mangrove

Environnement dominant : Complexe

### Biodiversité

Faune : Notes : 1 ; 6 ; 0 / 10

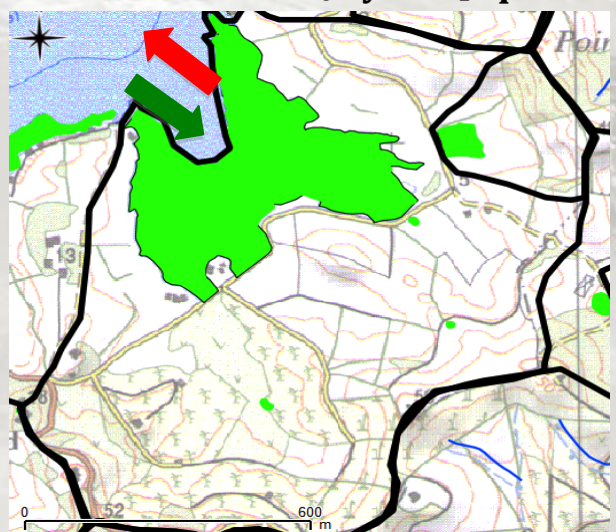
Oiseaux. 1 patrimonial : Paruline jaune. Bécasseau minuscule

Insectes. *Baetidae*, *Hydrophilidae*. Libellule commune

Flore : Note 2 / 10

6 espèces dont 4 déterminantes (3 espèces de palétuviers et *Paulinia cururu*)

### Fonctionnement hydrique

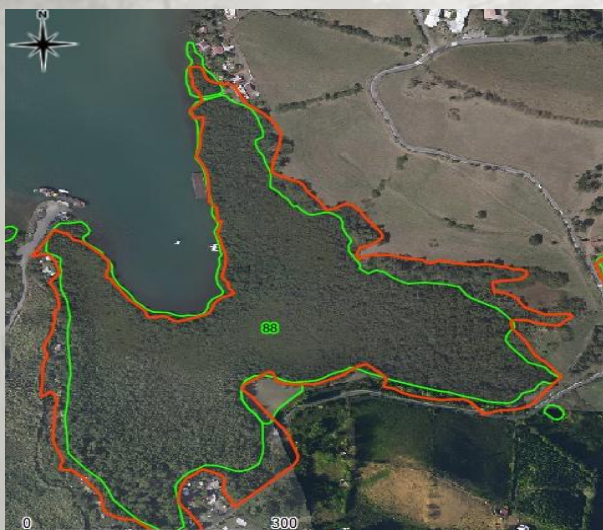


Espace de fonctionnalité :

Cours d'eau :

Entrée d'eau :

Sortie d'eau :

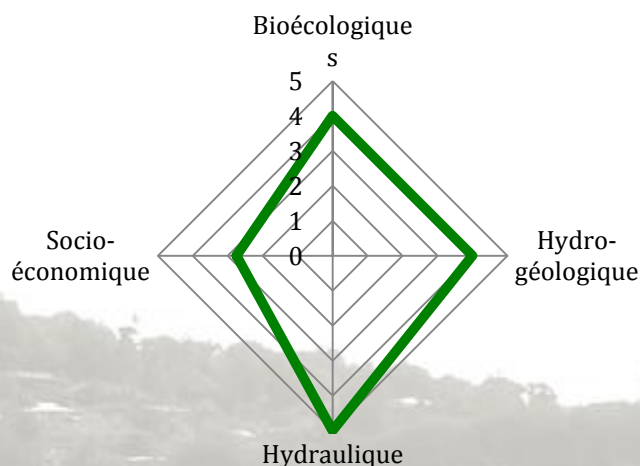


Limites en 2000

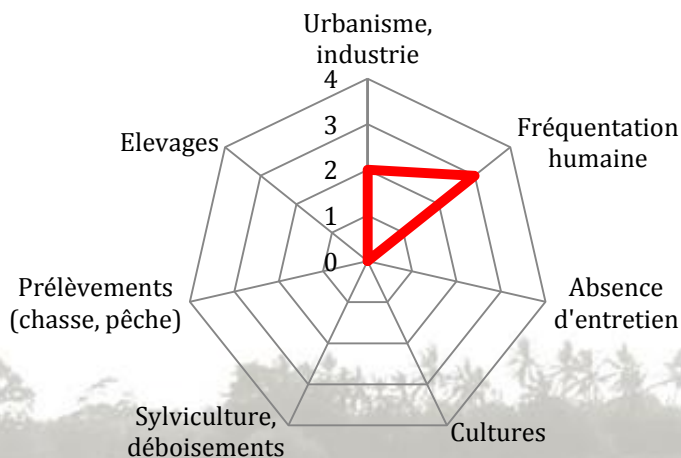
Limites en 2010



## Services



## Menaces



**Fonctions écologiques :** Habitat forestier, diversifié, refuge d'espèces, zone d'accueil ou de repos pour migrants, corridor écologique, zone probable d'échanges biologiques

**Fonctions hydrogéologiques :** Epuration et maintien de la qualité des eaux, fonction probable de décantation des effluents

**Fonctions hydrauliques :** Atténuation des effets de crues et d'inondation, protection des rivages contre l'érosion, stabilisation de la sédimentation littorale, ralentissement des eaux de ruissellement

**Fonctions socio-économiques :** Zone privée louée, Chasse, Rails de chemin de fer et ruines

## Usages



Zone d'habitat urbain



Infrastructures linéaires

## Impacts

Modifications hydrologiques faibles  
Pollutions visuelles

## Pistes de gestion

- Extraction des macro-déchets (20)



**DEAL :**  
Pointe de Jaham Bp  
7212  
97274 Schoelcher  
0596 59 57 00



**PNRM :**  
annexe Monsigny  
Avenue des Caneficiers  
Bp 437  
97200 Fort-de-France  
0596644259



**BIOS :**  
Le-gossier  
97190 Mare  
Gaillard  
0590 85 24 84

**Impact Mer :**  
90 rue du Professeur Raymond  
Garcin Didier  
97200 Fort-de-France  
0596633135

