

Mangrove de la Distillerie du Simon

N° 85

Commune :
Le François

Type de zone humide :

Mangroves sur sédiments argilo-sableux et milieux ouverts connexes

Superficie : Aire EF : 1 113 ha

Aire ZH : 8 ha

Statut : Domaine public maritime, public lacustre / pas de protection particulière

Coordonnées GPS :

730117 - 1613824



Etat moyen

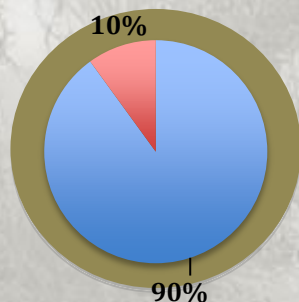


Description générale

Mangroves et milieux connexes. Etat général moyen. Elevage de chevaux et vaches aux alentours, effluents de cultures proches, eau de rivière du Simon qui draine un bassin versant. Exploitation agricole importante.

Types d'habitats :

simplifié



- Mangrove arborescente et arbustive
- Etangs bois-secs, sol nu, zones déboisés

Environnement dominant : Elevage

Biodiversité

Faune : Notes : 2 ; - ; 1 / 10

Oiseaux. 2 patrimonial : Chevalier à pattes jaunes, Paruline jaune. Nombreux limicoles. Insectes. Odonates communs.

Flore : Note 1 / 10

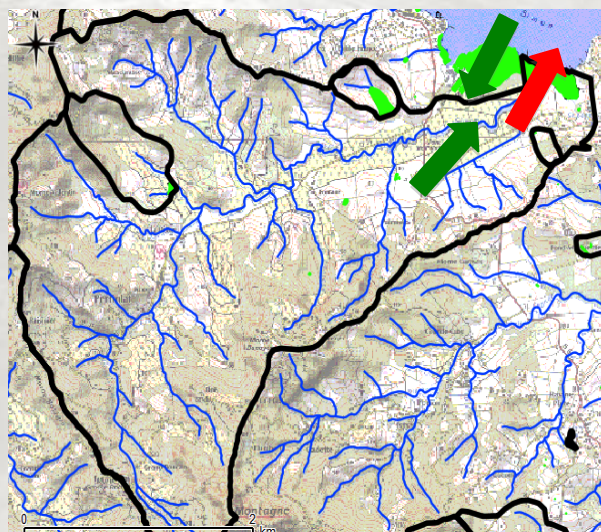
11 espèces plutôt communes (*Thespesia populnea*, *Conocarpus erectus*, *Acacia tortuosa*) dont 2 déterminantes (*Laguncularia* et *Rhizophora*)

Fonctionnement hydrologique



Limites en 2000

Limites en 2010



Espace de fonctionnalité :

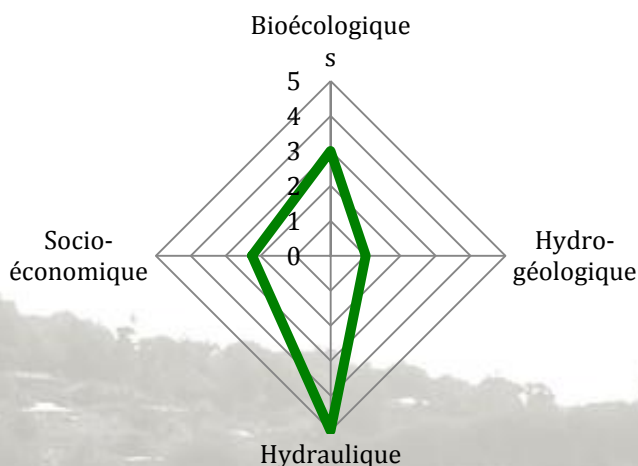
Cours d'eau :

Entrée d'eau :

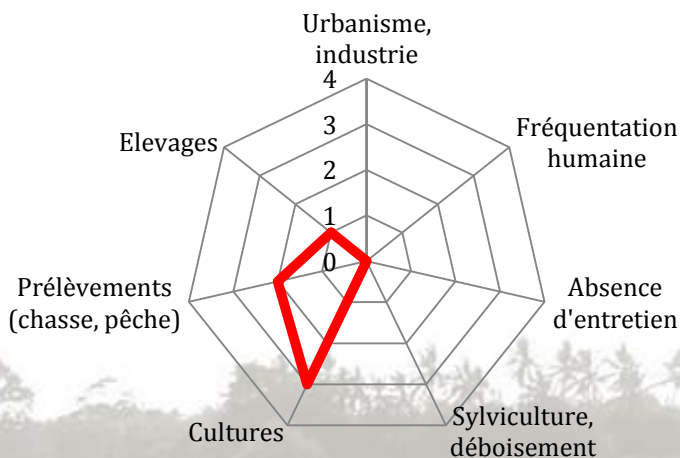
Sortie d'eau :



Services



Menaces



Fonctions écologiques : Habitat simplifié, refuge d'espèces, zone d'accueil ou de repos pour migrateurs, corridor écologique, zone probable d'échanges biologiques

Fonctions hydrogéologiques : Fonction probable de décantation des effluents

Fonctions hydrauliques : Atténuation des effets de crues et inondation, protection des rivages contre l'érosion, stabilisation de la sédimentation littorale, ralentissement des eaux de ruissellement.

Fonctions socio-économiques : Tourisme, zone privée louée (Becasse Franciscaire par ONF), chasse, pêche, loisirs de plein air (plaisance, voile/ moteur)

Usages



Équipement sportif et de loisirs



Chasse



Dépôt de matériaux



Habitat urbain



Culture

Impacts

Destruction directe, forte et irréversible par artificialisation

Pollution de l'eau et des sols

Pollutions visuelles

Erosion de la biodiversité



Pistes de gestion

- Extraction des macro-déchets (20)
- Changement des pratiques agricoles (31)



DEAL :
Pointe de Jaham Bp
7212
97274 Schoelcher
0596 59 57 00



PNRM :
annexe Monsigny
Avenue des Caneficiers
Bp 437
97200 Fort-de-France
0596644259



BIOS :
Le-gossier
97190 Mare
Gaillard
0590 85 24 84

Impact Mer :
90 rue du Professeur Raymond
Garcin Didier
97200 Fort-de-France
0596633135

Impact Mer