

# Zone inondable de la Reynoird

N° 83

Commune :  
Le Robert

**Type de zone humide :**

Zone de marais ou mares temporaires

**Superficie : Aire EF : 34 ha**

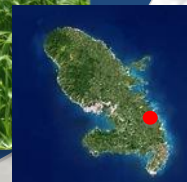
Aire ZH : 1,7 ha

Statut : Privé/ pas de protection particulière

Coordonnées GPS :

722991 - 1620378

**Etat moyen**

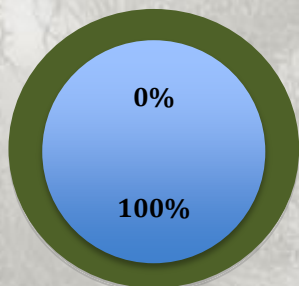


## Description générale

Zone inondable littorale à proximité d'une zone sub-urbaine et située en bas de versants dominés par la forêt. Etat général moyen.

### Types d'habitats :

simplifié



■ Savane herbacée  
■ mésophile

Environnement dominant : Forêt

### Biodiversité

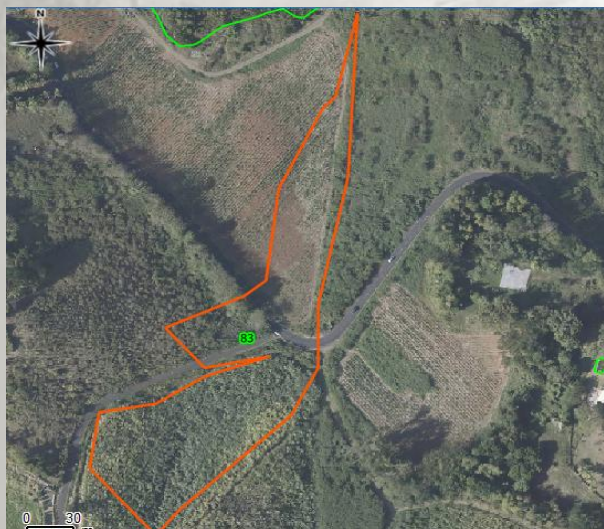
**Faune :** Notes : 0 ; - ; - / 10

Oiseaux. Héron vert.

**Flore :** Note 0 / 10

11 espèces toutes très communes (*Mimosa pigra*, *Brachiaria mutica*, *Merremia aegyptia*, *Eleusine indica*...)

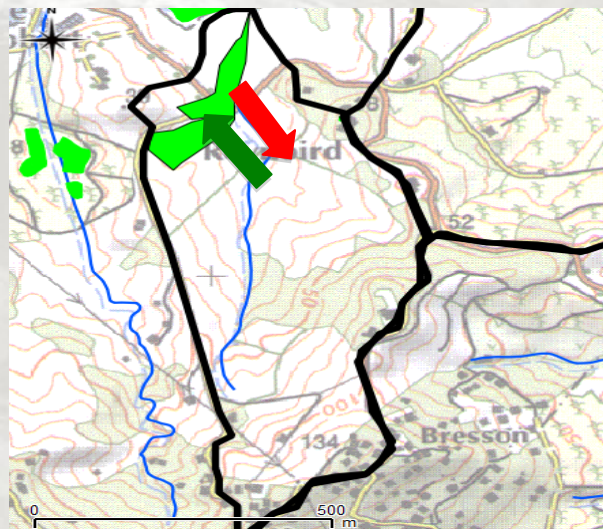

### Fonctionnement hydrique



Limites en 2000



Limites en 2010



Espace de fonctionnalité :

Cours d'eau :

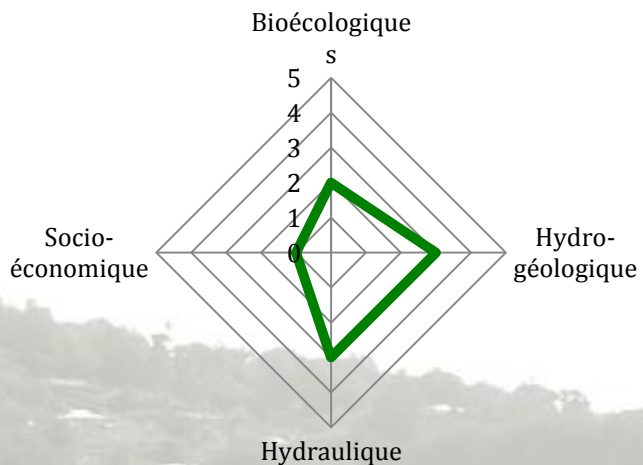
Entrée d'eau :

Sortie d'eau :





## Services



## Menaces

Pas de menace particulière identifiée

**Fonctions hydrogéologiques :** Stockage des eaux, soutien des débits d'été

**Fonctions hydrauliques :** Ralentissement des eaux de ruissellement

## Usages



Friche



Sentier de randonnée

## Impacts

Pas d'impact particulier identifié

## Pistes de gestion



**DEAL :**  
Pointe de Jaham Bp  
7212  
97274 Schoelcher  
0596 59 57 00



**PNRM :**  
annexe Monsigny  
Avenue des Caneficiers  
Bp 437  
97200 Fort-de-France  
0596644259



**BIOS :**  
Le-gossier  
97190 Mare  
Gaillard  
0590 85 24 84

**Impact Mer :**  
90 rue du Professeur Raymond  
Garcin Didier  
97200 Fort-de-France  
0596633135