

Mangrove du Canal du François

N° 82

Commune :
Le François

Type de zone humide :

Mangroves sur sédiments argileux avec
milieux ouverts connexes

Superficie : Aire EF : 76 ha
Aire ZH : 9 ha

Statut : Domaine public maritime,
public lacustre / pas de protection
particulière

Coordonnées GPS :
725492 - 1617043

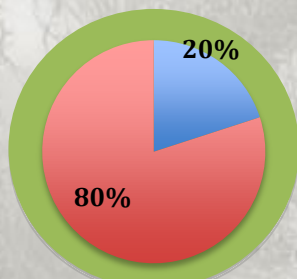


Description générale

Mangrove impactée dans sa proximité avec des remblais et par des débris divers (remblais d'origine terrigène, probablement liés au BTP, on y rencontre aussi des déchets inertes tels que des gros blocs de bétons). Etat général moyen. Entrée et sortie d'un cours d'eau en cas de crues.

Types d'habitats :

diversifiés



Zone touristique

Végétation aquatique

Environnement dominant : **Végétation ouverte non**

Biodiversité

Faune : Notes : 3 ; 2 ; 2 / 10

Oiseaux. 2 patrimoniaux : Balbuzard pêcheur,
Paruline jaune

Insectes. *Gerridae*, *Veliidae*. Odonates communs

Flore : Note 2 / 10

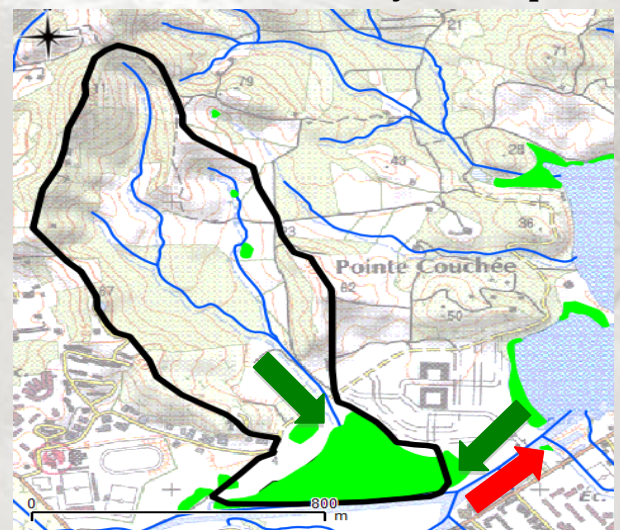
9 espèces plutôt communes (*Senna obtusifolia*,
Brachiaria mutica, *Echinochloa colona*) dont 3
espèces de palétuvier déterminantes (*Avicennia*,
Laguncularia, *Rhizophora*)

Fonctionnement hydrique



Limites en 2000

Limites en 2010



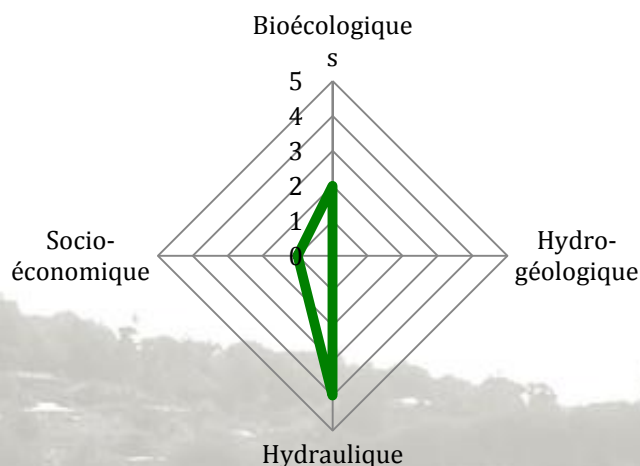
Espace de fonctionnalité :

Cours d'eau :

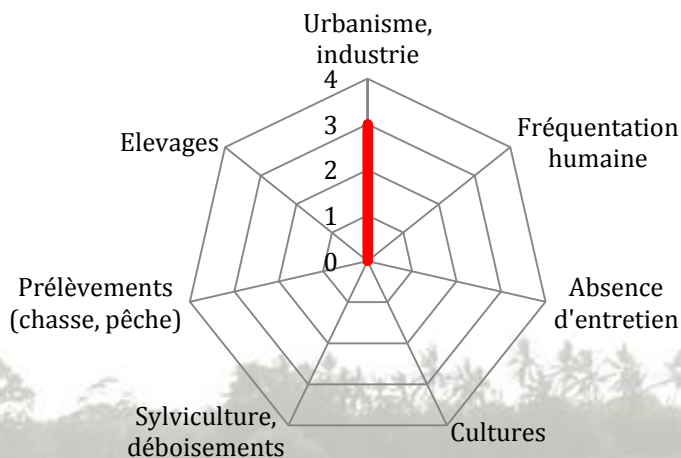
Entrée d'eau :

Sortie d'eau :

Services



Menaces



Fonctions écologiques : Habitats diversifiés, refuge d'espèces

Fonctions hydrauliques : Atténuation des effets de crues et d'inondation, protection des rivages contre l'érosion

Usages



Dépôt de matériaux / décharge

Impacts

Pollutions visuelles

Pistes de gestion

- Suppression de remblai en zone humide (13)
- Extraction de macro-déchets (20)



DEAL :
Pointe de Jaham Bp
7212
97274 Schoelcher
0596 59 57 00



PNRM :
annexe Monsigny
Avenue des Caneficiers
Bp 437
97200 Fort-de-France
0596644259



BIOS :
Le-gossier
97190 Mare
Gaillard
0590 85 24 84

Impact Mer :
90 rue du Professeur Raymond
Garcin Didier
97200 Fort-de-France
0596633135

