

# Mare de Brisse

N° 78

Commune :  
Le Robert

Type de zone humide :

Mare < 10 ares

Superficie : Aire EF : 25 ha

Aire ZH : 0,03 ha

Statut : Privé/ pas de protection particulière

Coordonnées GPS :

718660 - 1625139

Etat moyen

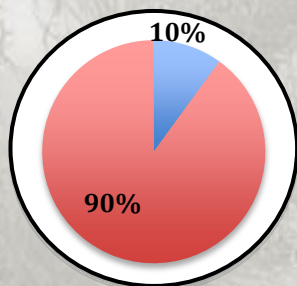


## Description générale

Mare artificielle dans un vallon dominé par les cultures et la forêt. Etat général moyen. Vocation agricole, zone dépendant essentiellement de la gestion des cultures qui l'entourent et de son entretien. Pompage de l'eau dans la zone. Recouverte par la végétation.

### Types d'habitats :

simplifié



■ Eau douce sans végétation aquatique

■ Végétation amphibie et/ou de rive

Environnement dominant : Complexe

### Biodiversité

Faune : Notes : 0 ; 1 ; 1 / 10

Oiseaux. Gallinule d'Amérique

Insectes. *Gerridae*. 1 odonate patrimonial : *Enallagma coecum*

Flore : Note 0 / 10

3 espèces (*Ludwigia erecta*, *Mimosa pigra*) dont aucune n'ayant un intérêt patrimonial fort.

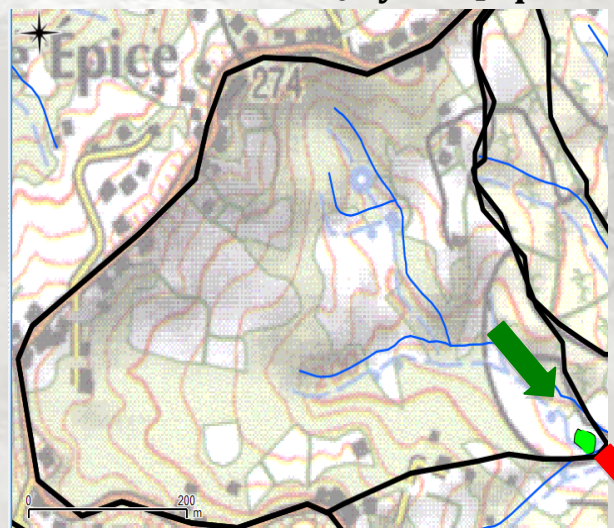

### Fonctionnement hydrique



Limites en 2000



Limites en 2010



Espace de fonctionnalité :



Cours d'eau :



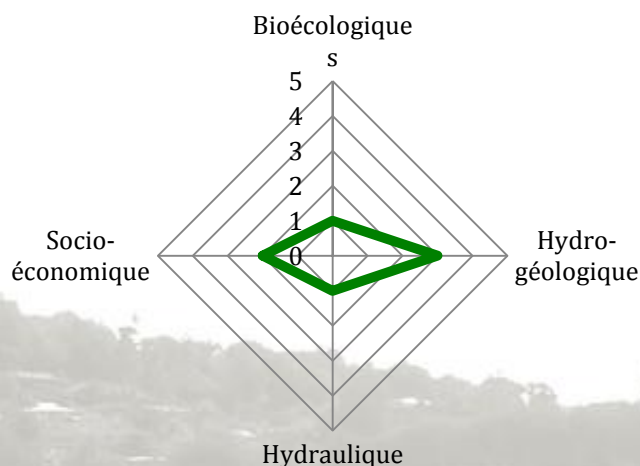
Entrée d'eau :



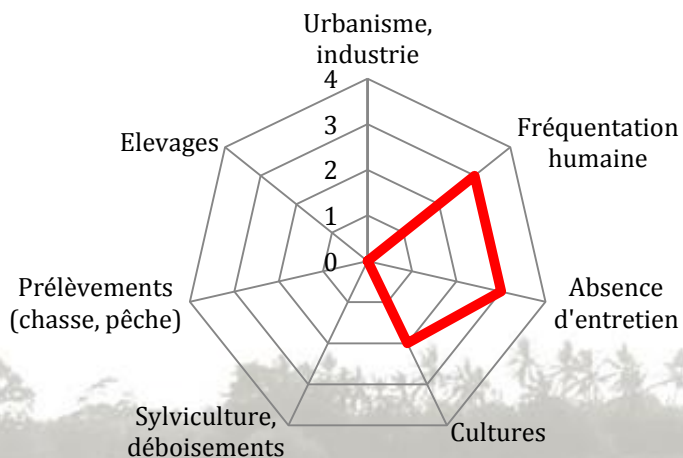
Sortie d'eau :



## Services



## Menaces



**Fonctions écologiques :** Habitat simplifié

**Fonctions hydrogéologiques :** Stockage des eaux, soutien des débits d'été

**Fonctions hydrauliques :** Atténuation des effets de crue et d'inondation

**Fonctions socio-économiques :** Eau agricole pour les cultures

## Usages



Grandes cultures

## Impacts

Pollution de l'eau et des sols



## Pistes de gestion

- Faucardage (2)
- Changement de pratiques agricoles (31)



**DEAL :**  
Pointe de Jaham Bp  
7212  
97274 Schoelcher  
0596 59 57 00



**PNRM :**  
annexe Monsigny  
Avenue des Caneficiers  
Bp 437  
97200 Fort-de-France  
0596644259



**BIOS :**  
Le-gossier  
97190 Mare  
Gaillard  
0590 85 24 84

**Impact Mer :**  
90 rue du Professeur Raymond  
Garcin Didier  
97200 Fort-de-France  
0596633135

