

Mare de Cocotte

N° 74

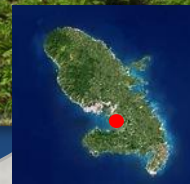
Commune :
Ducos

Type de zone humide :
NON HUMIDE

Superficie : Aire EF : 0
Aire ZH : 0

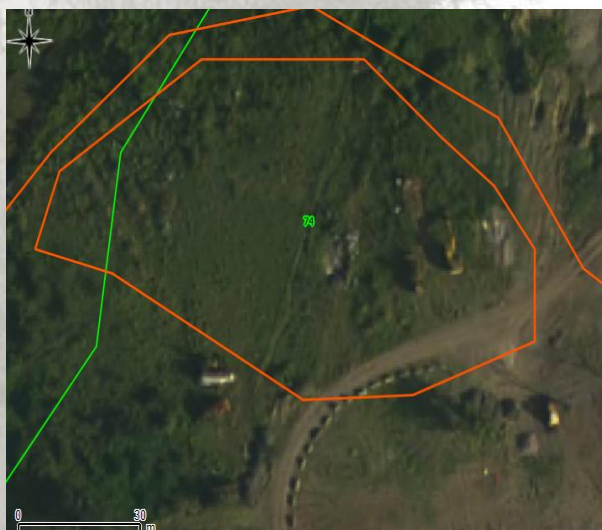
Statut : Privé/ PNR

Coordonnées GPS :
716069 - 1612606

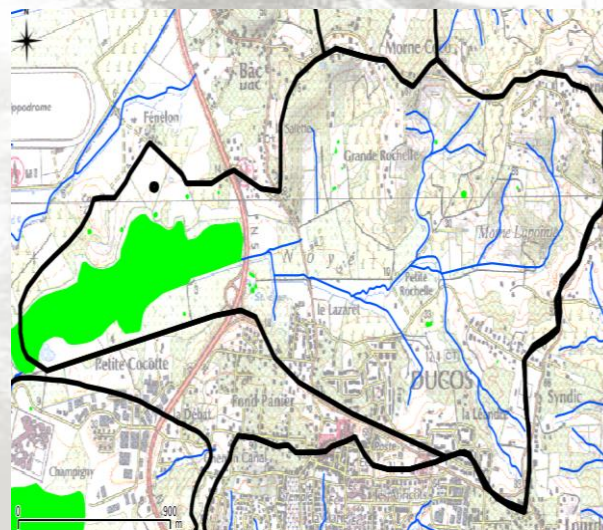


Description générale

Ancienne mare, désormais disparue car remblayée en partie.



Limites en 2000 ————
Limites en 2010 ————



Espace de fonctionnalité : ————
Cours d'eau : ————