

# Bassin d'épuration du Carbet

N° 72

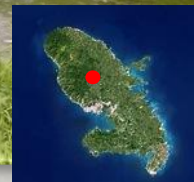
Commune :  
Le Carbet

**Type de zone humide :**  
Bassin d'épuration en activité

**Superficie :** Aire ZH : 0,3 ha  
Statut : établissement  
public/ PNR

**Coordonnées GPS :**  
695709 1626758

**Etat moyen**

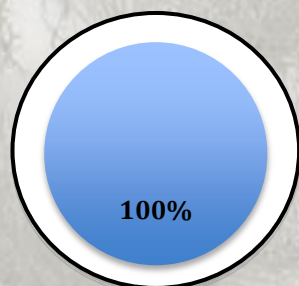


## Description générale

Bassins d'épuration en activité. Etat général moyen.

**Types d'habitats :**

simplifié



■ Station d'épuration

**Environnement dominant : Complexe**

## Biodiversité

**Faune :** Notes : 3 ; - ; 1 / 10

Oiseaux. 3 patrimoniaux : Chevalier à pattes jaunes, Chevalier solitaire, Paruline jaune  
Odonates communs.

**Flore :** Note 0 / 10

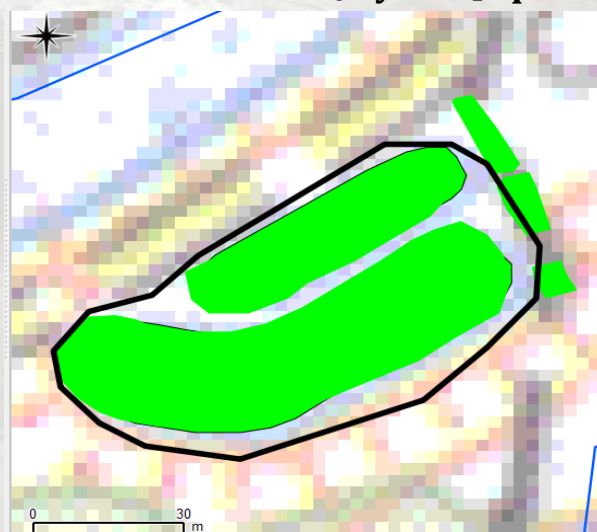
6 espèces globalement communes (*Ludwigia erecta*, *Kyllinga polyphylla*, *Eclipta prostrata*, *Chloris inflata*)

## Fonctionnement hydrique



Limites en 2000

Limites en 2010

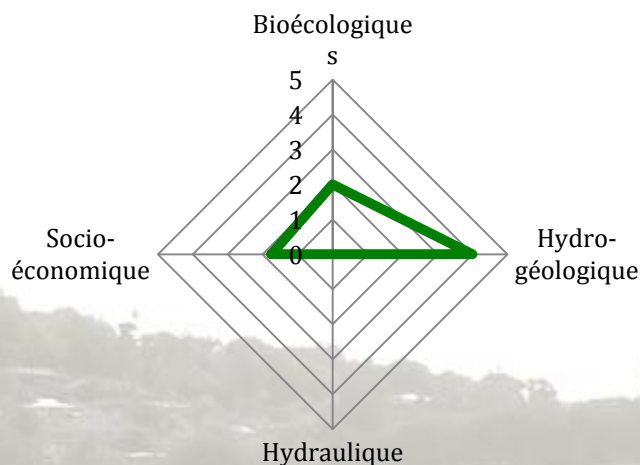


Espace de fonctionnalité :

Cours d'eau :

Entrée d'eau : Ruissellements, égouts

## Services



## Menaces

Pas de menaces identifiées

## Usages



Zone d'habitat urbain



Infrastructures linéaires

## Impacts

destruction directe, forte et irréversible par artificialisation, impact positif : création/extension, entretien/gestion

**Fonctions écologiques :** Habitat simplifié, zone probable d'échanges biologiques

**Fonctions hydrogéologiques :** Epuration et maintien de la qualité des eaux, fonction probable de décantation des effluents

**Fonctions socio-économiques :** - bassin d'épuration des eaux polluées.



## Pistes de gestion



**DEAL :**  
Pointe de Jaham Bp  
7212  
97274 Schoelcher  
0596 59 57 00



**PNRM :**  
annexe Monsigny  
Avenue des Caneficiers  
Bp 437  
97200 Fort-de-France  
0596644259



**BIOS :**  
Le-gossier  
97190 Mare  
Gaillard  
0590 85 24 84

**Impact Mer :**  
90 rue du Professeur Raymond  
Garcin Didier  
97200 Fort-de-France  
0596633135