

# Mare de la Ravine Plate

N° 68

Commune :  
Le Vauclin


Type de zone humide :  
Mares (<10 ares)

Superficie :  
Aire ZH : 0,07

Statut : Privé/ pas de  
protection particulière

Coordonnées GPS :  
730384 - 1610986

**Mauvais état**

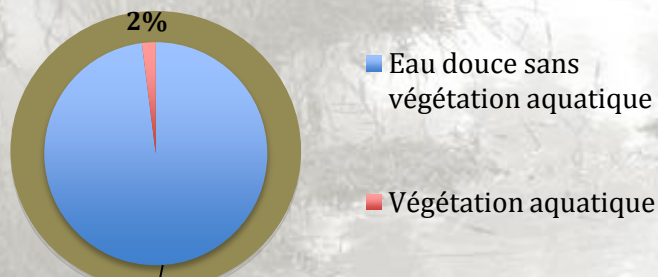


## Description générale

Mare artificielle en zone urbaine vouée au pastoralisme. Etat général mauvais. Peu d'espèces végétales autour de la mare (à noter la présence de laitue d'eau), piétinement important ; mais belle diversité d'insectes aquatiques et d'odonates. Mare alimentée par un château d'eau en amont.

### Types d'habitats :

simplifié



Environnement dominant : Elevage

### Biodiversité

**Faune** : Notes : 0 ; 5 ; 3

Oiseaux. Gallinule d'Amérique

Insectes. *Dytiscidae*, *Naucoridae*. 2 odonates patrimoniaux : *Lestes forficula*, *Dythemis sterilis*

**Flore** : Note 0 / 10

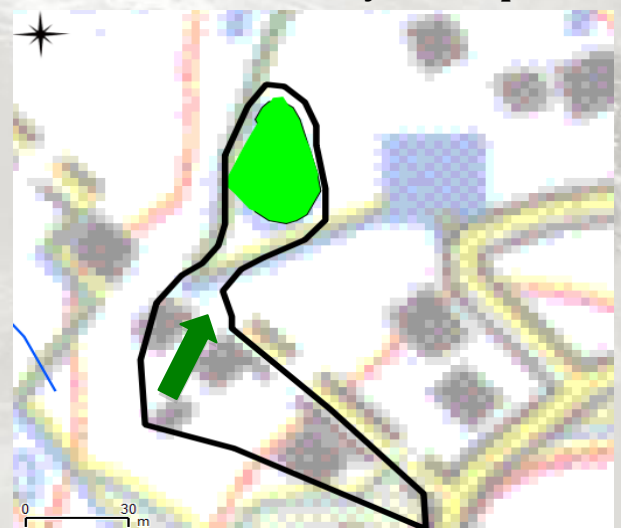
3 espèces plutôt communes (*Tabebuia heterophylla*, *Pistia stratiotes*, *Ludwigia erecta*)

### Fonctionnement hydrique



Limites en 2000

Limites en 2010



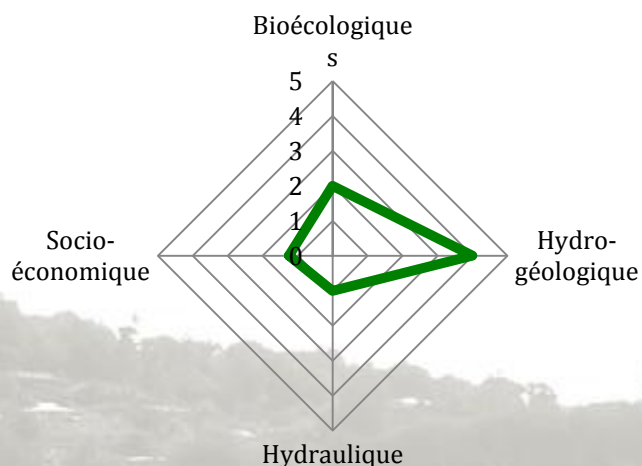
Espace de fonctionnalité :

Cours d'eau :

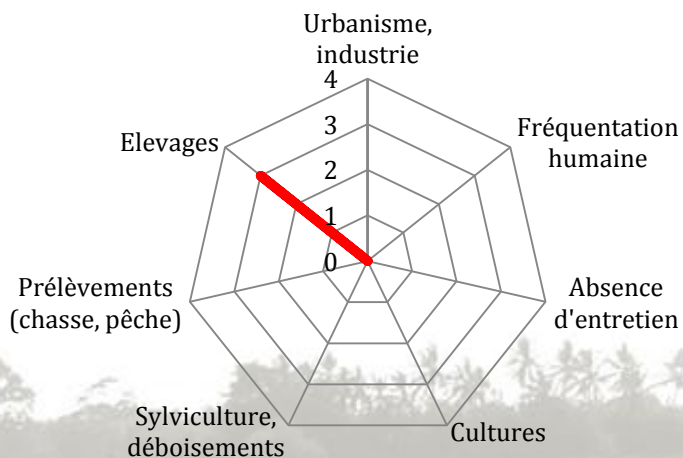
Entrée d'eau :

Ruissellement et trop plein de la citerne

## Services



## Menaces



**Fonctions écologiques :** Habitat simplifié, refuge d'espèces, zone probable d'échanges biologiques

**Fonctions hydrogéologiques :** Fonction probable de décantation des effluents, recharge probable des aquifères

**Fonctions socio-économiques :** Eau agricole destinée à l'élevage

## Usages



Zone d'habitat urbain

## Impacts

Pas d'impact identifié



## Pistes de gestion

- Délimitation (19)
- Mise en place d'abreuvoirs (28)
- Planter, semer (30)



**DEAL :**  
Pointe de Jaham Bp  
7212  
97274 Schoelcher  
0596 59 57 00



**PNRM :**  
annexe Monsigny  
Avenue des Caneficiers  
Bp 437  
97200 Fort-de-France  
0596644259



**BIOS :**  
Le-gossier  
97190 Mare  
Gaillard  
0590 85 24 84

**Impact Mer :**  
90 rue du Professeur Raymond  
Garcin Didier  
97200 Fort-de-France  
0596633135