

Mare de Ferré

N° 65

Commune :
Sainte-Anne

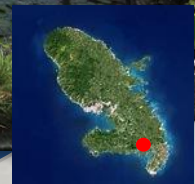

Type de zone humide :
Mares de crête ou de sommet

Superficie : Aire EF : 0,2 ha
Aire ZH : 0,04 ha

Statut : Privé/ PNR

Coordonnées GPS :
732522 - 1600656

Bon état

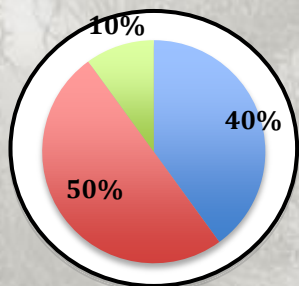


Description générale

Mare artificielle, habitat suburbain dominant, située à l'intersection de deux routes. Etat général bon. Petite retenue présentant une végétation aquatique et amphibie.

Types d'habitats :

simplifié



- Végétation aquatique
- Eau douce sans végétation aquatique
- Formation amphibie et/ou de rive

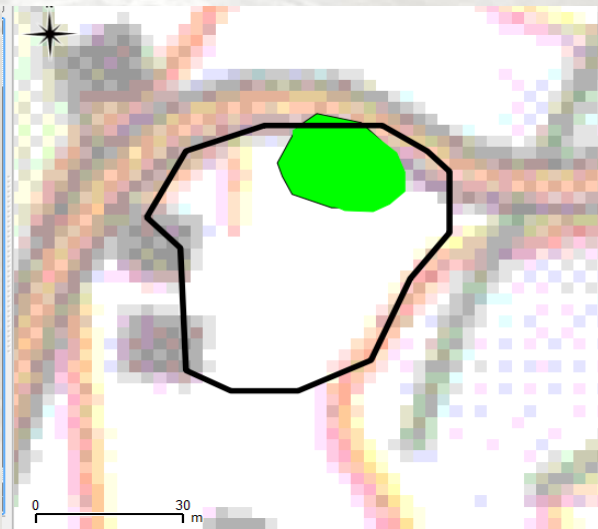
Environnement dominant : **Complexe**

Biodiversité

Faune : Notes : 0 ; 8 ; 2 / 10
Oiseaux. Gallinule d'Amérique, Héron vert
Insectes. *Nepidae*, *Naucoridae*. 1 odonate patrimonial : *Lestes forficula*

Flore : Note 0 / 10
19 espèces toutes communes (*Wedelia fruticosa*, *Nymphaea ampla*, *Panicum maximum*)

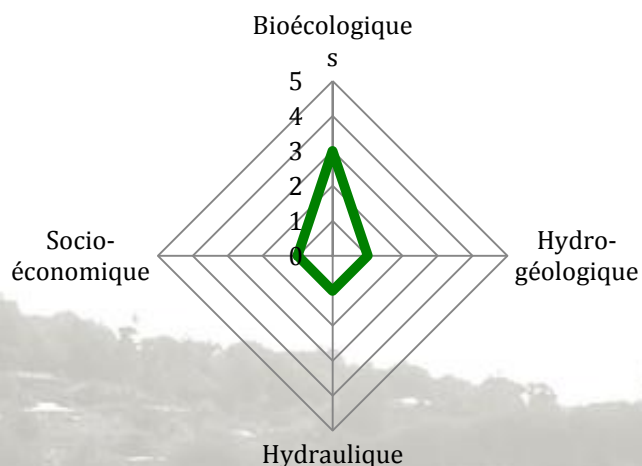
Fonctionnement hydrique



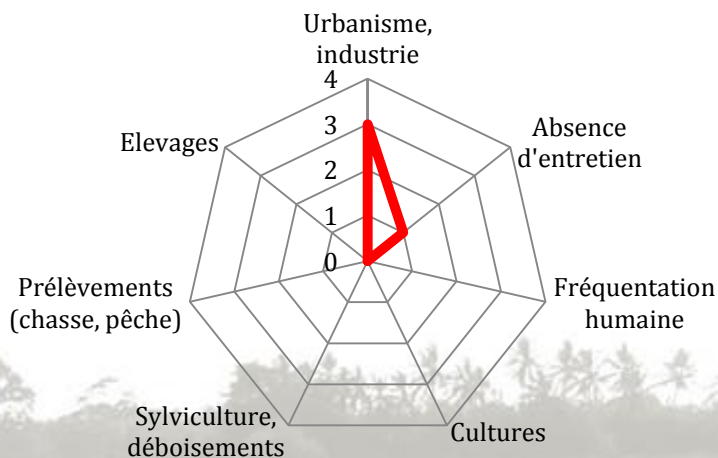
Espace de fonctionnalité :
Cours d'eau :
Entrée d'eau : Précipitations et ruissellement

Limites en 2000
Limites en 2010

Services



Menaces



Fonctions écologiques : Habitat simplifié, refuge d'espèces et zone probable d'échanges biologiques

Fonctions hydrogéologiques : Stockage des eaux : soutien des débits d'étiage

Fonctions hydrauliques : Ralentissement des eaux de ruissellement

Usages




Zone d'habitat urbain



Infrastructures linéaires

Impacts

Pollution de l'eau et des sols
Pollutions visuelles



Pistes de gestion

- Extraction de macro-déchets (20)



DEAL :
Pointe de Jaham Bp
7212
97274 Schoelcher
0596 59 57 00



PNRM :
annexe Monsigny
Avenue des Caneficiers
Bp 437
97200 Fort-de-France
0596644259



BIOS :
Le-gossier
97190 Mare
Gaillard
0590 85 24 84

Impact Mer :
90 rue du Professeur Raymond
Garcin Didier
97200 Fort-de-France
0596633135

