

Mare de Val d'Or

N° 63

Commune :
Sainte-Anne

Type de zone humide :
Mares de crête ou de sommet

Superficie : Aire EF : 1 ha
Aire ZH : 0,03 ha

Statut : indéterminé/ PNR

Coordonnées GPS :
728976 - 1596884

Mauvais état

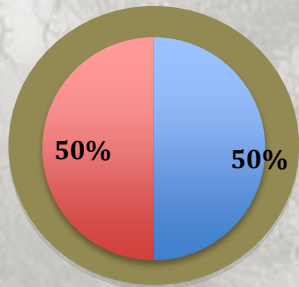


Description générale

Mare artificielle dans une plaine dominée par les pâtures (réseau routier proche).
Pompage de l'eau de la mare. Etat général mauvais, tendance vers un milieu humide plus simple, mais diversité très importante d'insectes aquatiques.

Types d'habitats :

simplifié



- Eau douce sans végétation aquatique
- Végétation aquatique

Environnement dominant : Elevage

Biodiversité


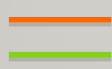
Faune : Notes : 1 ; 10 ; 2 / 10
Oiseaux. Gallinule d'Amérique, Héron vert. Bécasseaux ; Insectes. *Belostomidae*, *Nocoridae*. Agrion et libellules communs.

Flore : Note 0 / 10
4 espèces communes (*Paspalum*, *Eleocharis mutata*, *Sesbania sericea*)

Fonctionnement hydrique



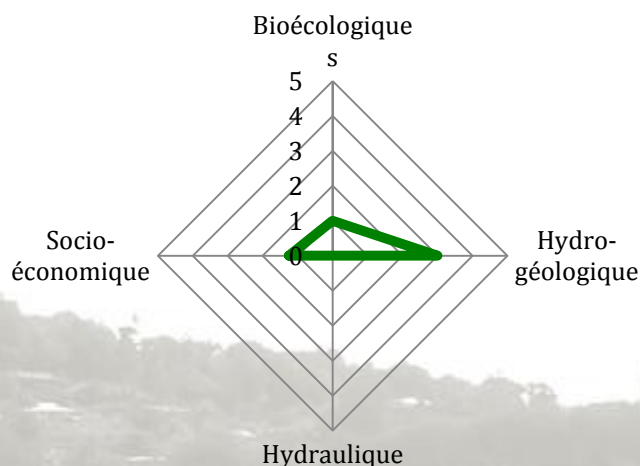
Limites en 2000
Limites en 2010



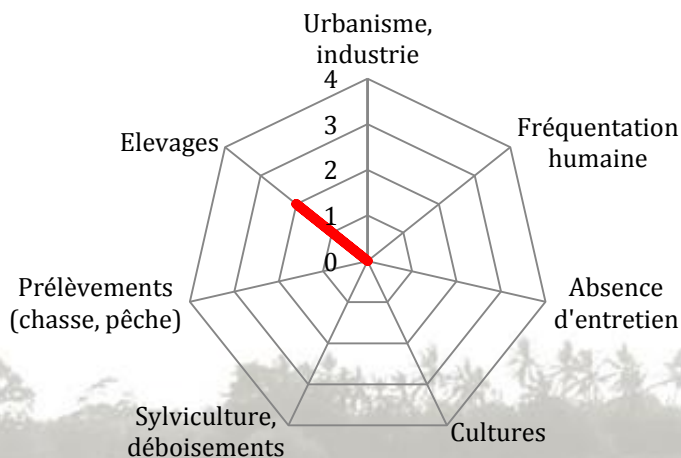
Espace de fonctionnalité :
Cours d'eau :
Entrée d'eau : Ruissellement
Sortie d'eau : Pompage



Services



Menaces



Fonctions écologiques : Habitat simplifié, zone probable d'échanges biologiques

Fonctions hydrogéologiques : Stockage des eaux : soutien des débits d'étiage

Fonctions socio-économiques : Eau agricole destinée à l'élevage

Usages



Polyculture/ Elevage



Infrastructures linéaires



Zone habitat urbain

Impacts

Perturbations temporaires

Impact positif : création/extension ZH



Pistes de gestion

- Limiter les prélèvements en eau (29)



DEAL :
Pointe de Jaham Bp
7212
97274 Schoelcher
0596 59 57 00



PNRM :
annexe Monsigny
Avenue des Caneficiers
Bp 437
97200 Fort-de-France
0596644259



BIOS :
Le-gossier
97190 Mare
Gaillard
0590 85 24 84

Impact Mer :
90 rue du Professeur Raymond
Garcin Didier
97200 Fort-de-France
0596633135

