

Zone inondable de Beauregard

N° 62

Commune :
Sainte-Anne

Type de zone humide :
Zones ouvertes inondables ou saturées d'attitude

Superficie : Aire EF : 130 ha

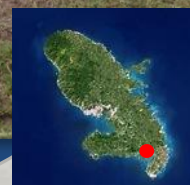
Aire ZH : 1,4 ha

Statut : indéterminé/ PNR

Coordonnées GPS :

729136 - 1596677

Etat moyen

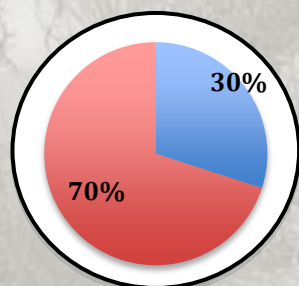


Description générale

Zone inondable située dans une plaine. Vouée actuellement au pastoralisme, présence de pêche de crabes également. Etat général moyen.

Types d'habitats :

simplifié



■ Eau douce sans végétation aquatique

■ Végétation aquatique

Environnement dominant : Complexe

Biodiversité

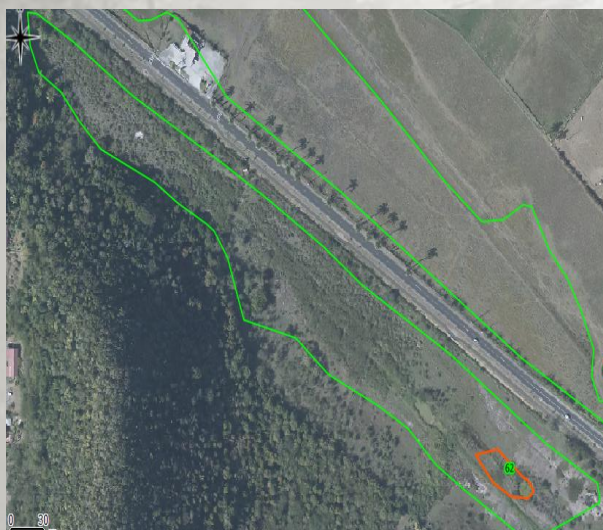
Faune : Notes : 0 ; 3 ; 2 / 10

Oiseaux. Gallinule d'Amérique, Héron vert. Chevalier grivelé, Insectes : *Corixidae*, *Notonectidae*. Agrion et libellules communs

Flore : Note 1 / 10

8 espèces globalement communes (*Mimosa pigra*, *Chamaesyce prostrata*) dont 1 déterminante (*Fimbrisylis spadicea*)

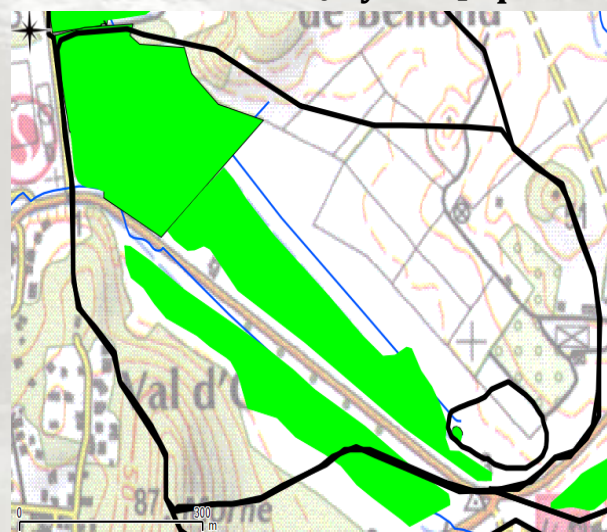

Fonctionnement hydrique



Limites en 2000



Limites en 2010



Espace de fonctionnalité :

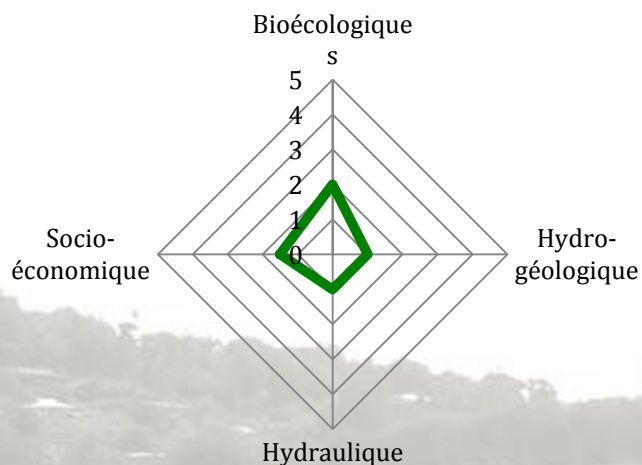


Cours d'eau :

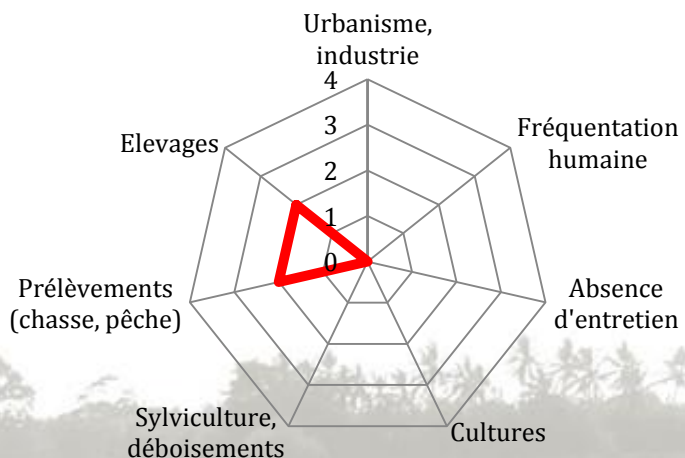


Entrée d'eau : Précipitations et ruissellement

Services



Menaces



Fonctions écologiques : Habitat simplifié, zone probable d'échanges biologiques

Fonctions hydrogéologiques : Stockage des eaux, soutien des débits d'étiage

Fonctions hydrauliques : Atténuation des effets de crues et inondation

Fonctions socio-économiques : Eau agricole destinée à l'élevage, chasse de crabes

Usages



Chasse



Elevage



Infrastructures linéaires



Habitat urbain

Impacts

Perturbation temporaire
Dégradation physique
Prélèvement faune/flore



Pistes de gestion

- Etrépage et décapage (8)



DEAL :
Pointe de Jaham Bp
7212
97274 Schoelcher
0596 59 57 00



PNRM :
annexe Monsigny
Avenue des Caneficiers
Bp 437
97200 Fort-de-France
0596644259



BIOS :
Le-gossier
97190 Mare
Gaillard
0590 85 24 84

Impact Mer :
90 rue du Professeur Raymond
Garcin Didier
97200 Fort-de-France
0596633135

Impact Mer