

Zone inondable de Val d'Or

N° 61

 Commune :
 Sainte-Anne

 Type de zone humide :
 Mares de crête ou de sommet

Superficie : Aire EF : 156 ha

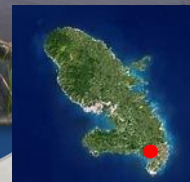
Aire ZH : 3 ha

Statut : indéterminé/ PNR

Coordonnées GPS :

728894 - 1596801

Mauvais état

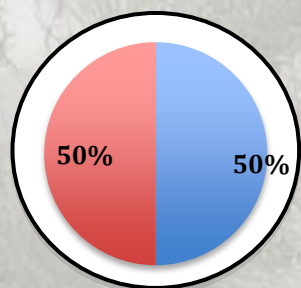


Description générale

Mare de crête ou de sommet dans plaine dominée par pâtures et bosquets dans l'axe d'un ancien canal de plantation sucrière. Etat général mauvais. Pollution de l'eau et des sols importante.

Types d'habitats :

simplifié



■ Eau libres saumâtres

■ Végétation aquatique

Environnement dominant : Complexe

Biodiversité

Faune : Notes : 2 ; 2 ; - / 10

Oiseaux. 1 patrimonial : Chevalier solitaire. Grande aigrette

 Insectes. *Hydrophilidae*, *Gerridae*.

Flore : Note 0 / 10

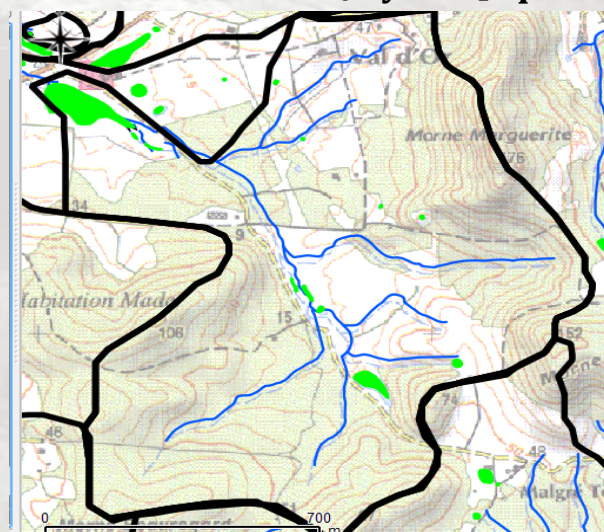
 9 espèces toutes relativement communes (*Eleocharis mutata*, *Cynodon dactylon*, *Mimosa pigra*)

Fonctionnement hydrique



Limites en 2000

Limites en 2010



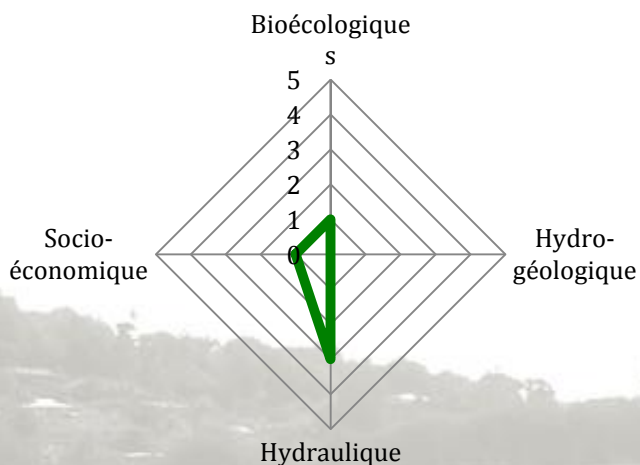
Espace de fonctionnalité :

Cours d'eau :

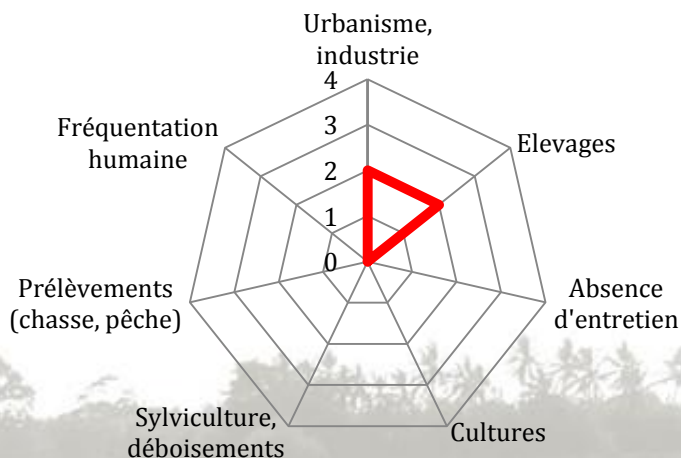
Entrée d'eau : Ruissellement diffus



Services



Menaces



Fonctions écologiques : Habitat simplifié, zone probable d'échanges biologiques

Fonctions hydrauliques : Atténuation des effets des inondations

Usages



Polyculture / Elevage



Infrastructures linéaires



Zone d'habitat urbain

Impacts

Pollution de l'eau et des sols



Pistes de gestion

- Coupe et abattage d'arbres et d'arbustes circonscrits (9)
- Délimitation (19)
- Mise en place d'abreuvoirs (28)



DEAL :
Pointe de Jaham Bp
7212
97274 Schoelcher
0596 59 57 00



PNRM :
annexe Monsigny
Avenue des Caneficiers
Bp 437
97200 Fort-de-France
0596644259



BIOS :
Le-gossier
97190 Mare
Gaillard
0590 85 24 84

Impact Mer :
90 rue du Professeur Raymond
Garcin Didier
97200 Fort-de-France
0596633135

