

Etang de Beauséjour

N° 59

Commune :
Le Robert

Type de zone humide :
Etangs (10 à 50 ares)

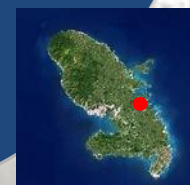
Superficie : Aire ZH : 0,1 ha

Statut : Privé/ pas de protection particulière

Coordonnées GPS :

718662 - 1623328

Etat moyen

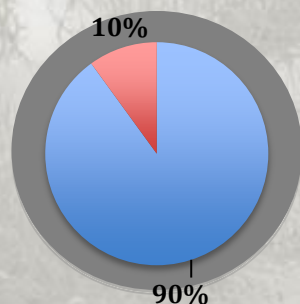


Description générale

Etang artificiel entouré par des habitations et de la forêt. Proche d'une aire de loisirs, une partie de la mare bordée par du béton. Etat général moyen. Grillage autour de la mare.

Types d'habitats :

diversifiés



■ Eau douce sans
végétation aquatique

■ Formation amphibie
et/oude rive

Environnement dominant : Urbaine

Biodiversité

Faune : Notes : 0 ; - ; - / 10

Oiseaux. Gallinule d'Amérique, Héron vert

Flore : Note 0 / 10

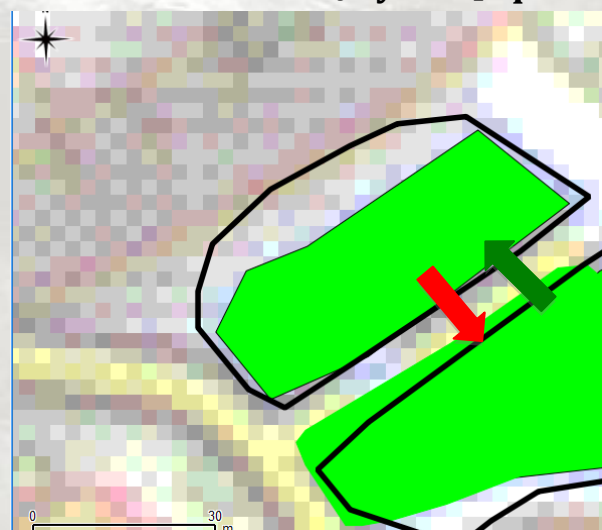

3 espèces communes (*Gliricidia sepium*,
Chrisobalanus icaco) et une fougère à identifier

Fonctionnement hydrique



Limites en 2000

Limites en 2010



Espace de fonctionnalité :

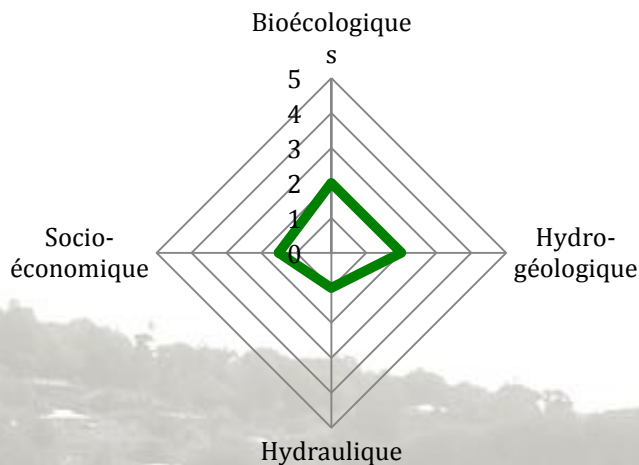
Cours d'eau :

Entrée d'eau :

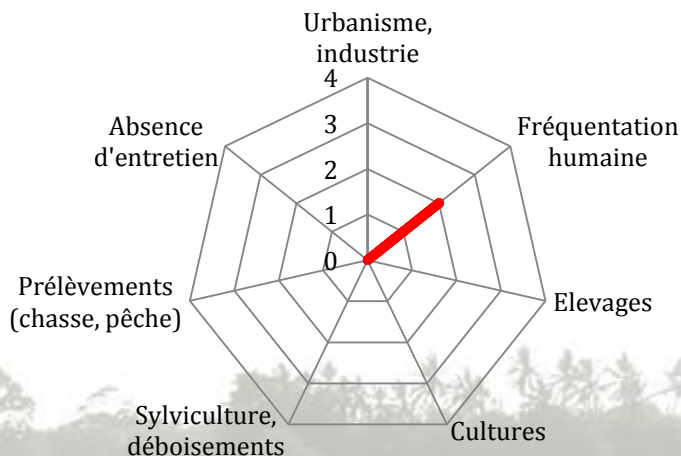
Sortie d'eau :



Services



Menaces



Fonctions écologiques : Habitats diversifiés, zone probable d'échanges biologiques

Fonctions hydrogéologiques : Stockage des eaux, soutien des débits d'étiage

Fonctions hydrauliques : Ralentissement des eaux de ruissellement

Fonctions socio-économiques : Parc de loisirs

Usages



Loisirs

Impacts

Pas d'impacts particuliers identifiés

Pistes de gestion

- Favoriser la nidification d'oiseaux (23)
- Favoriser la biodiversité en insectes (24)



DEAL :
Pointe de Jaham Bp
7212
97274 Schoelcher
0596 59 57 00



PNRM :
annexe Monsigny
Avenue des Caneficiers
Bp 437
97200 Fort-de-France
0596644259



BIOS :
Le-gossier
97190 Mare
Gaillard
0590 85 24 84

Impact Mer :
90 rue du Professeur Raymond
Garcin Didier
97200 Fort-de-France
0596633135