

Bassin d'épuration de Champflore

N° 55

Commune :
Le Morne Rouge

Type de zone humide :

Zones inondables ouvertes ou saturées

Superficie : Aire EF : 4 ha

Aire ZH : 2 ha

Statut : Privé/ PNR

Coordonnées GPS :

702524 - 1632692

Etat moyen

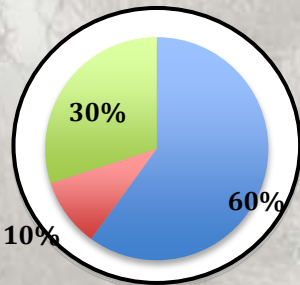


Description générale

Anciens bassins d'épuration, sur plateau. Etat général moyen. Zone vouée initialement aux traitements des eaux de la conserverie d'ananas à proximité. Les bassins sont aujourd'hui un lieu de pâturage mal entretenu.

Types d'habitats :

simplifié



- Marais et prairies humides d'eau douce
- Eau douce sans végétation aquatique
- Formation amphibie et/ou de rive

Environnement dominant : **Complexe**

Biodiversité


- **Faune** : 14 espèces d'oiseaux, dont 7 protégées, Pigeon à cou rouge, Sarcelle à ailes bleues, Bécasseau de Bonaparte ...
- **Flore** : 19 espèces, nombreuses cypéracées et rudérales, 1 espèce endémique des Antilles : *Desmanthus virgatus*

Fonctionnement hydraulique



Limites en 2000

Limites en 2010



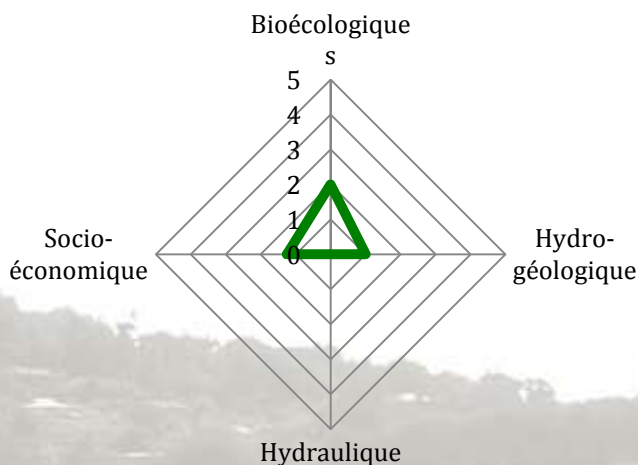
Espace de fonctionnalité :

Cours d'eau :

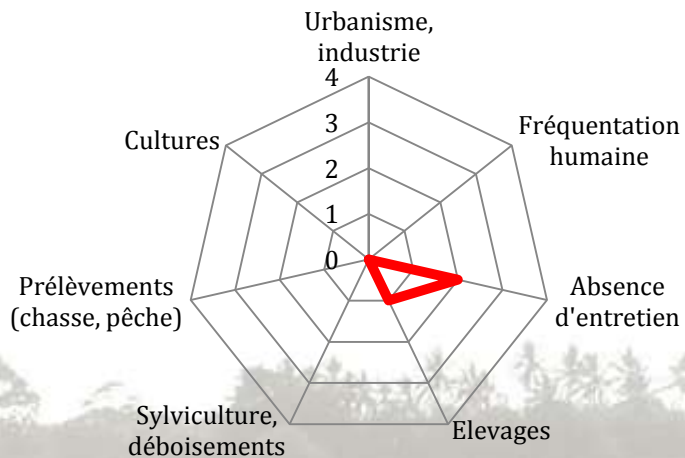


Entrée d'eau : Précipitations uniquement

Services



Menaces



Fonctions écologiques : Eau agricole : élevage

Fonctions hydrogéologiques : Stockage des eaux : soutien des débits d'étiage

Fonctions socio-économiques : - bassins d'épurations abandonnés.

Usages



Polyculture/Elevage




Infrastructures linéaires



Zone d'habitat urbain

Impacts

Perturbations temporaires
Pollution de l'eau et des sols
Dégradations physiques



Pistes de gestion

- Fauche (1)
- Etrépage et décapage (8)



DEAL :
Pointe de Jaham Bp
7212
97274 Schoelcher
0596 59 57 00



PNRM :
annexe Monsigny
Avenue des Caneficiers
Bp 437
97200 Fort-de-France
0596644259



BIOS :
Le-gossier
97190 Mare
Gaillard
0590 85 24 84

Impact Mer :
90 rue du Professeur Raymond
Garcin Didier
97200 Fort-de-France
0596633135

Impact Mer