

Mare d'O'Mullane

N° 52

 Commune :
 Le Diamant

Type de zone humide :

Mares (<10 ares)

Superficie : Aire EF : 4 ha

Aire ZH : 0,1 ha

Statut : Privé/ PNR

Coordonnées GPS :

714736 - 1602296

Mauvais état

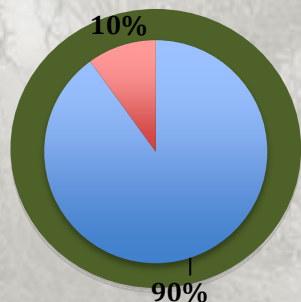


Description générale

Mare artificielle à l'abandon, connectée à une ravine, actuellement asséchée. La présence d'un barrage de chaque côté de la mare empêche peut être l'eau de passer. Tuyau qui passe dans la ravine, hors d'usage. Etat général mauvais.

Types d'habitats :

simplifié


 Eau douce sans
 végétation aquatique

 Formation amphibie
 et/oude rive

Environnement dominant : Forêt

Biodiversité

Faune : Notes : 0 ; 4 ; 1 / 10

Oiseaux. Gallinule d'Amérique

 Insectes. *Dytiscidae*, *Naucoridae*. Libellules
 communes.

Flore : Note 6 / 10

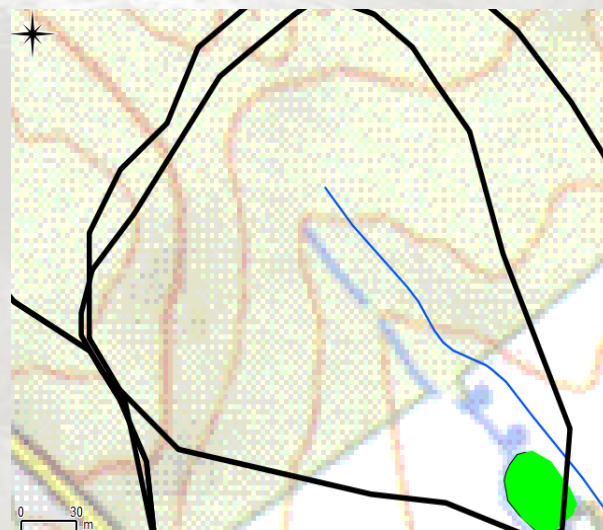
 51 espèces dont 1 liste rouge UICN (*Capparis
 cynophallophora*) et 7 déterminantes (*Myrcia
 citrifolia*, *Corchorus aestuans*, *Evolvus antillanus*,
Melochia nodiflora)

Fonctionnement hydrodynamique



Limites en 2000

Limites en 2010

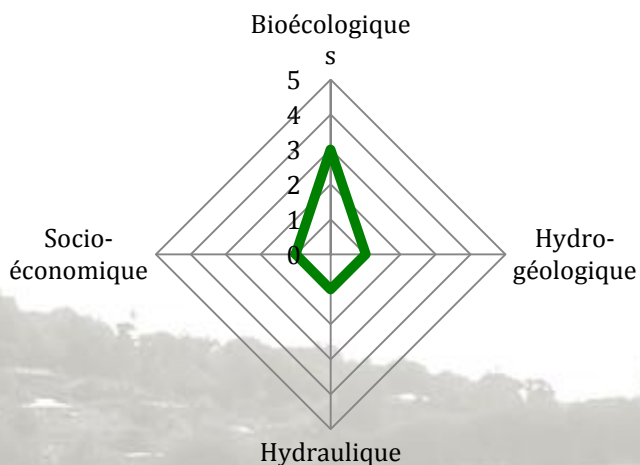


Espace de fonctionnalité :

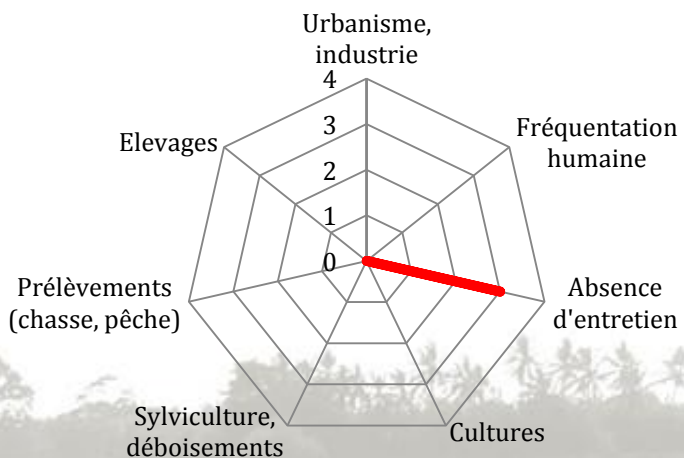
Cours d'eau :

Entrée d'eau : Précipitation et ruissellement

Services



Menaces



Fonctions écologiques : Habitat simplifié, refuge d'espèces, zone probable d'échanges biologiques

Fonctions hydrogéologiques : Stockage des eaux, soutien des débits d'étiage

Fonctions hydrauliques : Ralentissement des eaux de ruissellement

Usages



Jachère / Friche

Impacts

Pollutions visuelles



Pistes de gestion

- Restauration d'ouvrages hydrauliques (14)
- Broyage (5)



DEAL :
Pointe de Jaham Bp
7212
97274 Schoelcher
0596 59 57 00



PNRM :
annexe Monsigny
Avenue des Caneficiers
Bp 437
97200 Fort-de-France
0596644259



BIOS :
Le-gossier
97190 Mare
Gaillard
0590 85 24 84

Impact Mer :
90 rue du Professeur Raymond
Garcin Didier
97200 Fort-de-France
0596633135

