

Mare de la Fleury (sud)

N° 51

Commune :
Rivière salée

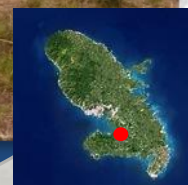
Type de zone humide :
Mares de crête ou de sommet

Superficie : Aire EF : 1
Aire ZH : 0,1

Statut : Privé/ pas de
protection particulière

Coordonnées GPS :
715647 - 1604571

Bon état

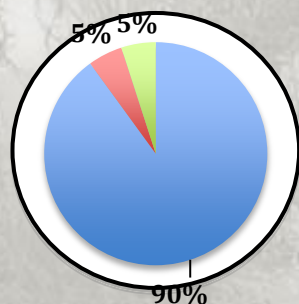


Description générale

Mare artificielle rectangulaire (remblais bien visibles) dominée par l'élevage. Abreuvement directement dans la mare et sortie d'eau par un tuyau (possibilité de pompage). Etat général bon. Présence de poissons rouges.

Types d'habitats :

simplifié



Environnement dominant : **Complexe**

- Eau douce sans végétation aquatique
- Végétation aquatique
- Formation amphibie et/ou de rive

Biodiversité

Faune : Notes : 2 ; 5 ; 0 / 10

Oiseaux. 1 patrimonial : Chevalier solitaire

Insectes : *Nepidae*, *Belostomidae*. Agrion commun

Flore : Note 2 / 10

34 espèces relativement communes (*Lantana camara*, *Sporobolus indicus*, *Brachiaria mutica*) dont 3 déterminantes (*Desmodium*, *Paullinia cururu*, *Cordia colococca*)

Fonctionnement hydrodynamique



Limites en 2000

Limites en 2010

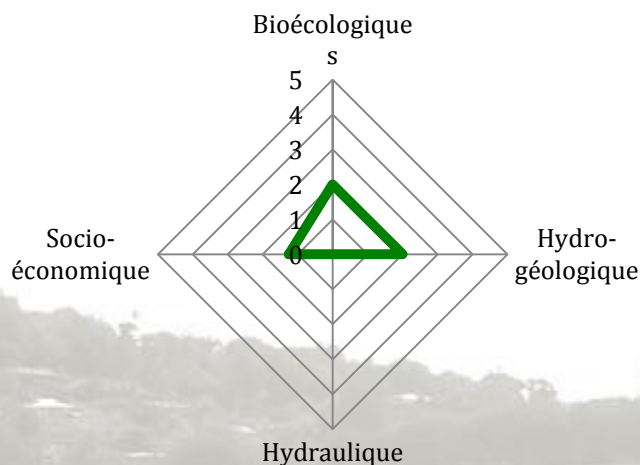


Espace de fonctionnalité :

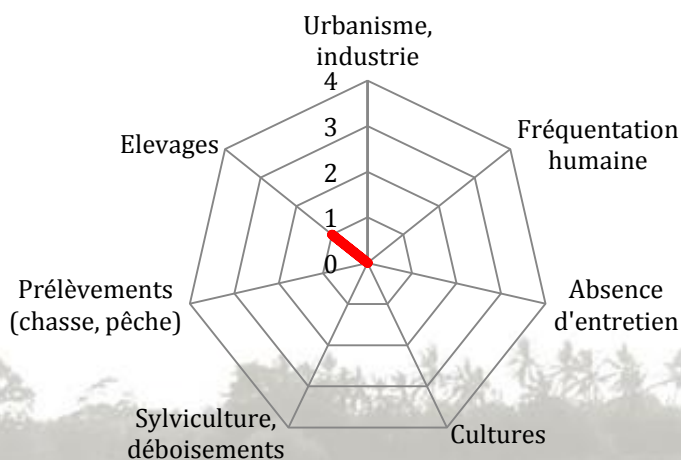
Cours d'eau :

Entrée d'eau : Précipitation et ruissellement

Services



Menaces



Fonctions écologiques : Habitat simplifié, refuge d'espèces, zone probable d'échanges biologiques

Fonctions hydrogéologiques : Fonction probable de décantation d'effluents, recharge probable des aquifères

Fonctions socio-économiques : Eau agricole destinée à l'élevage

Usages



Polycultures / Elevage

Impacts

Dégradation physique
Pollution de l'eau et des sols



Pistes de gestion

- Délimitation (19)
- Mise en place d'abreuvoirs (28)



DEAL :
Pointe de Jaham Bp
7212
97274 Schoelcher
0596 59 57 00



PNRM :
annexe Monsigny
Avenue des Caneficiers
Bp 437
97200 Fort-de-France
0596644259



BIOS :
Le-gossier
97190 Mare
Gaillard
0590 85 24 84

Impact Mer :
90 rue du Professeur Raymond
Garcin Didier
97200 Fort-de-France
0596633135

