



# Mangrove de Grande Anse d'Arlet

N° 4

Commune :  
Les Anses-d'Arlet

Type de zone humide :  
Mangrove sur sédiment argilo-sableux et milieux ouverts associés (étang bois secs)

Superficie : Aire EF : 16  
Aire ZH : 2

Statut : Domaine public maritime, public lacustre / ZNIEFF, PNR

Coordonnées GPS :  
705017 1604494



Bon état

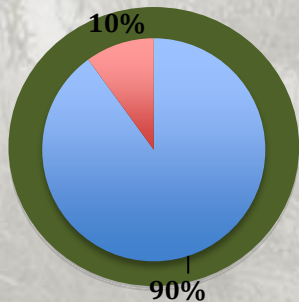
## Description générale

Mangrove isolée au pied d'un morne forestier à forte pente. Zone avec une forêt sèche à l'arrière, possible évolution vers un milieu sec. Bon état général. Relativement isolée, cette mangrove est faiblement menacée. Des arbres ont été coupés dans l'étang bois sec. A signaler la présence du sentier sous marin à proximité immédiate avec un carbet d'accueil.

## Menaces

### Types d'habitats :

forestier



- Eau douce sans végétation aquatique
- Formation amphibie et/oude rive

Environnement dominant : Forêt

### Biodiversité

**Faune** : Notes : 2 ; - ; - /10

13 espèces d'oiseau, toutes protégées : Tyran Jeanneau, Martin pêcheur d'Amérique, Gallinule d'Amérique, Héron vert, Colibri huppé

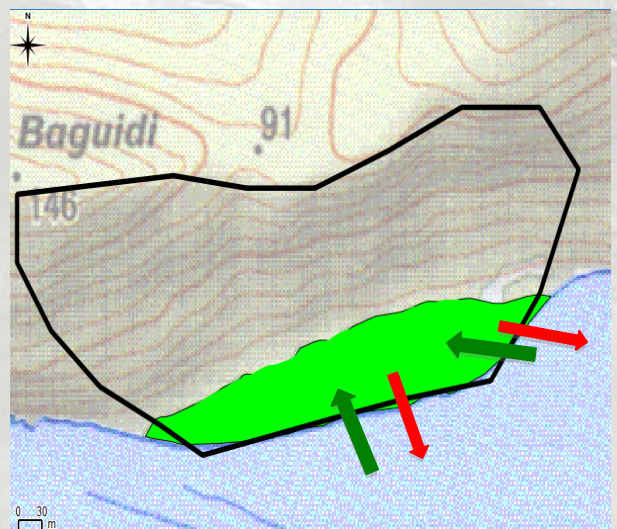
**Flore** : Note de 7 / 10

44 espèces végétales, dont 13 déterminantes  
ZNIEFF : *Pisonia suborbiculata*, *Eugenia cordata*, *Rhizophora mangle*, *Avicennia germinans*, *Laguncularia racemosa* ...

### Fonctionnement hydraulique



Limites en 2000  
Limites en 2010

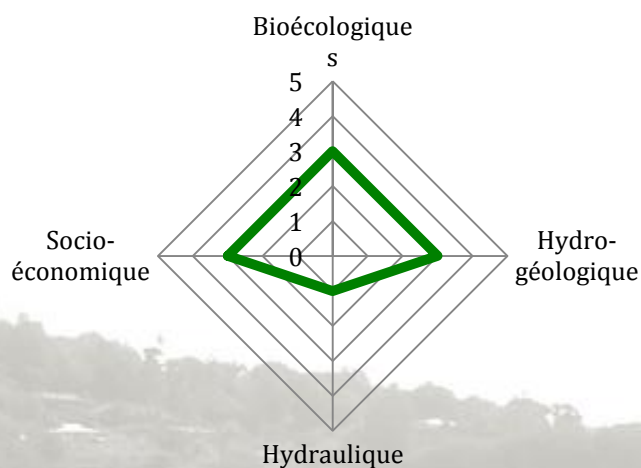


Espace de fonctionnalité :

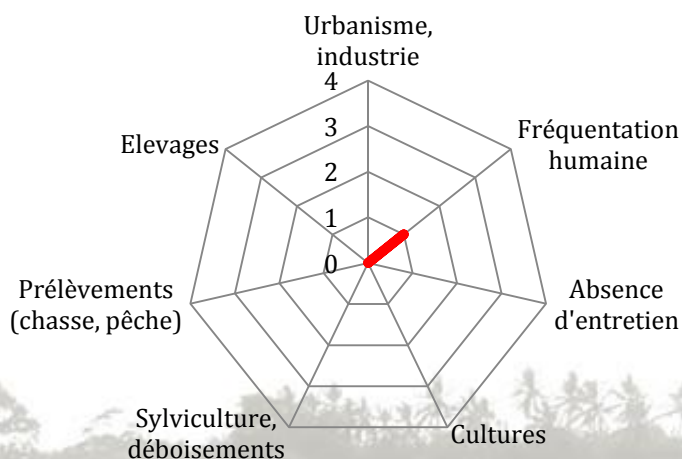
Cours d'eau :  
Entrée d'eau :



## Services



## Menaces



**Fonctions écologiques :** Refuge d'espèces, zone d'échanges biologiques, habitat forestier

**Fonctions hydrogéologiques :** Epuration et maintien de la qualité des eaux, fonction de décantation des effluents

**Fonctions hydrauliques :** Ralentissement des eaux de ruissellement

**Fonctions socio-économiques :** Tourisme, gaulettes pêche, bois, loisirs de plein air, parcours de randonnée site historique (Batterie), valeur paysagère remarquable, valeur pédagogique

## Usages



Randonnée/loisirs plein



Sylviculture de forêts non plantées

## Impacts

Perturbation temporaire

Pollution visuelle

Dégradation physique

Impact positif : entretien, gestion ZH



## Pistes de gestion

- Reboisement ( 22)
- Extraction des macro-déchets (20)



**DEAL :**  
Pointe de Jaham Bp  
7212  
97274 Schoelcher  
0596 59 57 00



**PNRM :**  
annexe Monsigny  
Avenue des Caneficiers  
Bp 437  
97200 Fort-de-France  
0596644259



**BIOS :**  
Le-gossier  
97190 Mare  
Gaillard  
0590 85 24 84

**Impact Mer :**  
90 rue du Professeur Raymond  
Garcin Didier  
97200 Fort-de-France  
0596633135

*Impact Mer*