

Etang de Petit Pérou

N° 49

Commune :
Rivière-pilote

Type de zone humide :
Etangs (de 10 à 50 ares)

Superficie : Aire EF : 7 ha

Aire ZH : 0,2 ha

Statut : Privé / PNR

Coordonnées GPS :

729188 - 1606025

Bon état

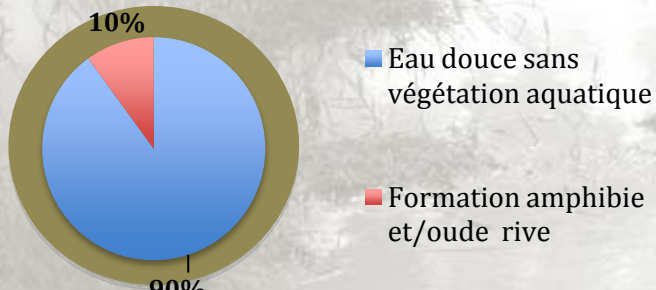


Description générale

Zone humide artificielle, présence d'une retenue. Zone dominée par des pâtures. Etat général bon. Présence de tortues.

Types d'habitats :

simplifié



Environnement dominant : Elevage

Biodiversité

Faune : Notes : 0 ; 5 ; 1 / 10

Oiseaux. Gallinule d'Amérique, Héron vert
Insectes. *Baetidae*, *Hydrophilidae*. Agrion commun

Flore : Note 1 / 10


16 espèces globalement communes (*Annona muricata*, *Senna alata*) dont 2 déterminantes (*Cecropia schreberiana*, *Callisia repens*)



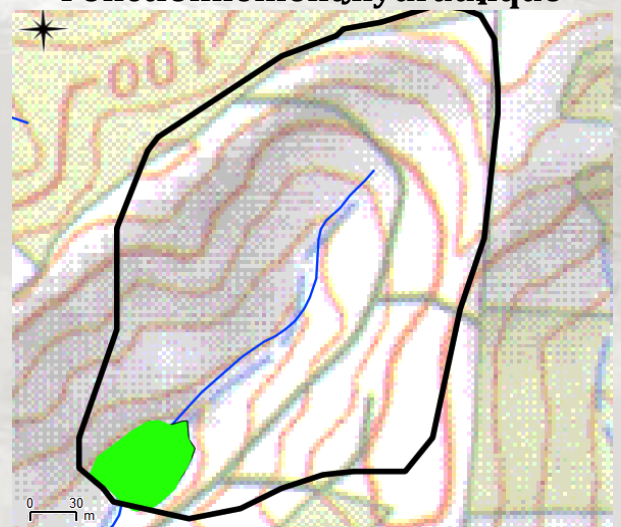
Limites en 2000



Limites en 2010



Fonctionnement hydraulique



Espace de fonctionnalité :

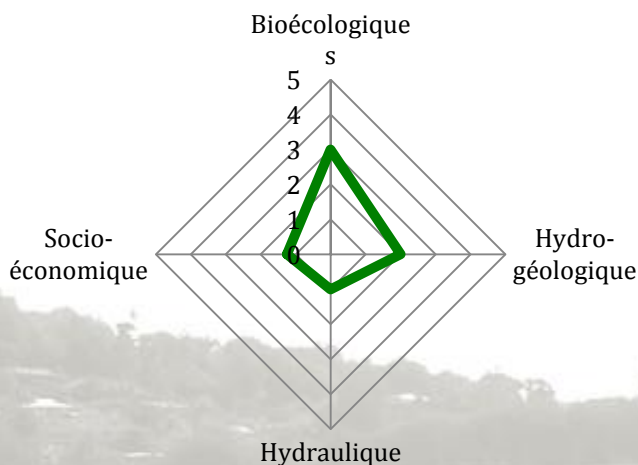


Cours d'eau :

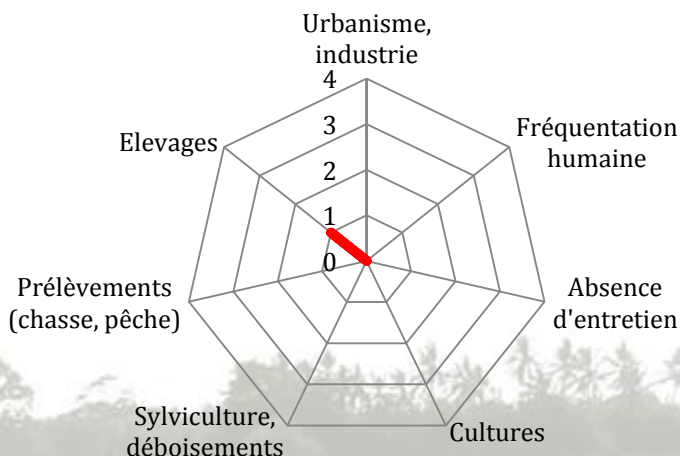


Entrée d'eau : Précipitations et ruissellement

Services



Menaces



Fonctions écologiques : Habitat simplifié, refuge d'espèces, zone probable d'échanges biologiques

Fonctions hydrogéologiques : Fonction probable de décantation d'effluents, stockage des eaux : soutien des débits d'étiage

Fonctions hydrauliques : - ralentissement des eaux de ruissellement

Fonctions socio-économiques : Eau agricole destinée aux chevaux et chèvres

Usages



Polycultures / Elevage

Impacts

Dégradation physique

Pollutions visuelles

Impact positif : entretien/gestion



Pistes de gestion

- Extraction des macro-déchets (20)
- Profilage des berges en pente douce (27)
- Lutter contre les espèces exotiques envahissantes



DEAL :
Pointe de Jaham Bp
7212
97274 Schoelcher
0596 59 57 00



PNRM :
annexe Monsigny
Avenue des Caneficiers
Bp 437
97200 Fort-de-France
0596644259



BIOS :
Le-gossier
97190 Mare
Gaillard
0590 85 24 84

Impact Mer :
90 rue du Professeur Raymond
Garcin Didier
97200 Fort-de-France
0596633135

Impact Mer