

Etang de Saint-Esprit

N° 47

Commune :
Saint-Esprit

Type de zone humide :

Mares de crête ou de sommet

Superficie : Aire EF : 1,2 ha

Aire ZH : 0,2 ha

Statut : Privé / pas de protection particulière

Coordonnées GPS :

722458 - 1611050

Etat moyen

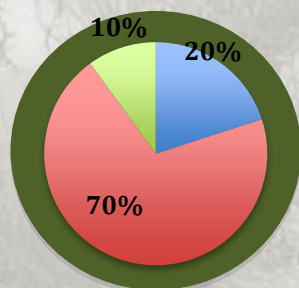


Description générale

Etang artificiel ceinturé de forêts et de falaises, très difficile d'accès. Etat général moyen et naturalité quasiment intacte. Seule menace identifiée : le manque d'entretien.

Types d'habitats :

diversifiés



■ Eau douce sans végétation aquatique

■ Végétation aquatique

■ Formation amphibie et/ou de rive

Environnement dominant : Forêt

Biodiversité

Faune : Notes : 0 ; - ; 5 / 10

Oiseaux. Gallinule d'Amérique, Chevalier grivelé
Insectes. 2 odonates patrimoniaux : *Lestes forficula*, *Micrathyria didyma*.

Flore : Note 1 / 10


13 espèces plutôt communes (*Ludwigia octovalvis*, *Eleocharis mutata*) dont une déterminante (*Cecropia schreberiana*)

Fonctionnement hydraulique



Limites en 2000

Limites en 2010



Espace de fonctionnalité :

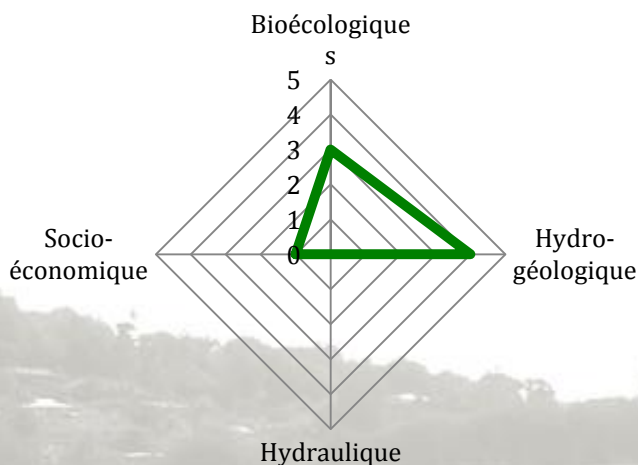
Cours d'eau :

Entrée d'eau :

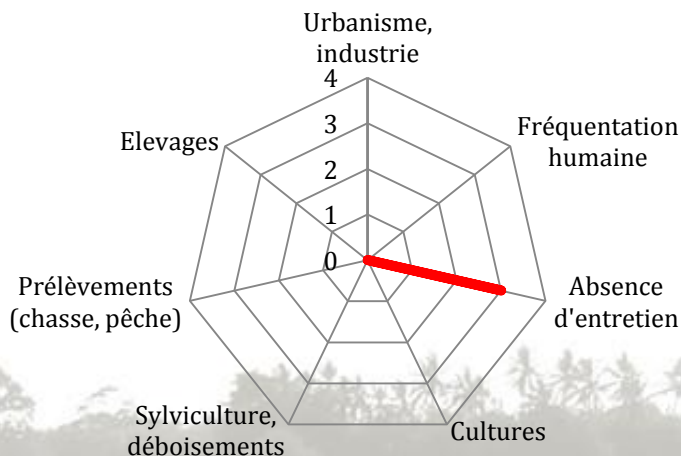
Sortie d'eau :



Services



Menaces



Fonctions écologiques : Habitats diversifiés, refuge d'espèces, zone probable d'échanges biologiques

Fonctions hydrogéologiques : Recharge probable des aquifères et stockage des eaux : soutien des débits d'étiage en fonction majeure

Usages



Jachère/Friche

Impacts

pollutions visuelles



Pistes de gestion

- Coupe et abatage d'arbres et d'arbustes circonscrits (9)
- Curage (7)



DEAL :
Pointe de Jaham Bp
7212
97274 Schoelcher
0596 59 57 00



PNRM :
annexe Monsigny
Avenue des Caneficiers
Bp 437
97200 Fort-de-France
0596644259



BIOS :
Le-gossier
97190 Mare
Gaillard
0590 85 24 84

Impact Mer :
90 rue du Professeur Raymond
Garcin Didier
97200 Fort-de-France
0596633135

