

# Etang de Fonds Gens libres

N° 45

Commune :  
Le Marin

Type de zone humide :  
Mares de crête ou de sommet

Superficie : Aire EF : 1 ha

Aire ZH : 0,1 ha

Statut : indéterminé/ PNR

Coordonnées GPS :

730974 - 1602074

Bon état

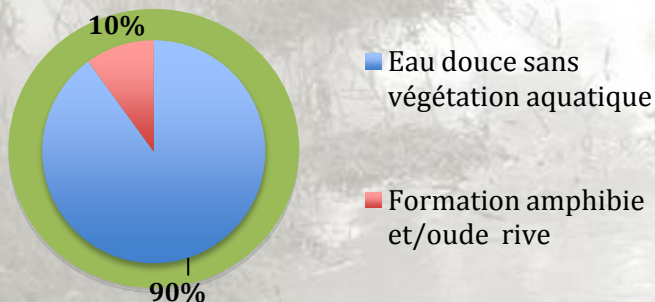


## Description générale

Etang artificiel circulaire, auparavant à vocation agricole (ancien tuyau d'irrigation), aujourd'hui à l'abandon et très difficile d'accès. Etat général bon. Nombreuses tortues aquatiques.

### Types d'habitats :

diversifiés



Environnement : Végétation ouverte non paturée

### Biodiversité

Faune : non évaluée

Flore : Note 1 / 10

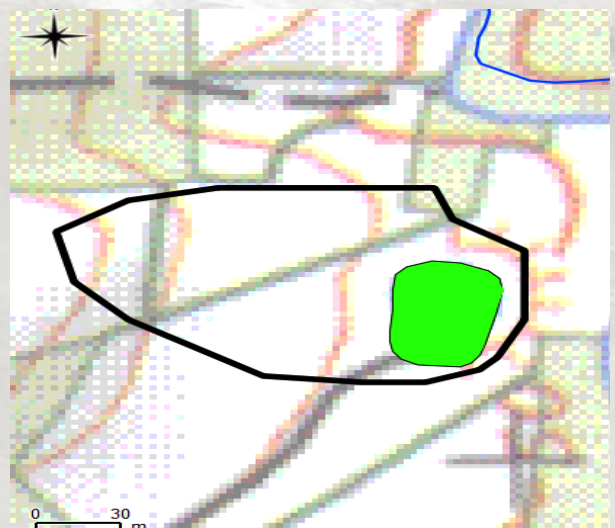
27 espèces plutôt communes, dont 2 déterminantes (*Heliotropium indicum* et *Paullinia cururu*)

### Fonctionnement hydraulique



Limites en 2000

Limites en 2010

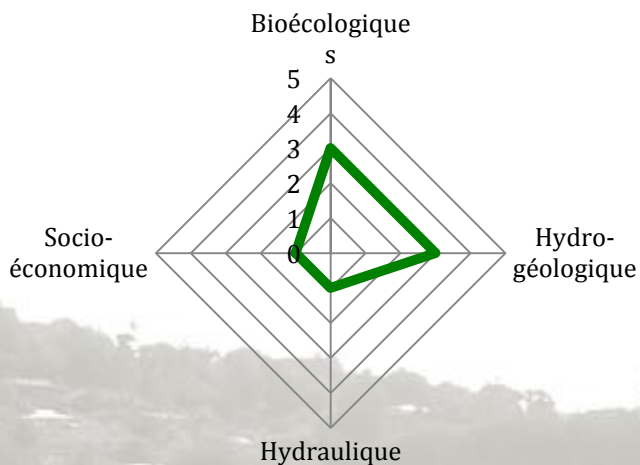


Espace de fonctionnalité :

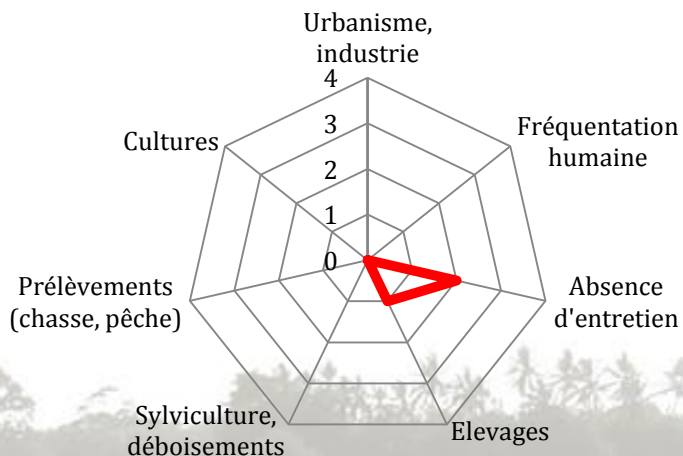
Cours d'eau :

Entrée d'eau : Précipitations et ruissellement

## Services



## Menaces



**Fonctions écologiques :** Habitats diversifiés, refuge d'espèces, zone probable d'échanges biologiques

**Fonctions hydrogéologiques :** Stockage des eaux, soutien des débits d'étiage

**Fonctions hydrauliques :** Ralentissement des eaux de ruissellement

## Usages



Polycultures/ Elevage



Grandes cultures



Dépôt de matériaux/décharge

## Impacts

Pollution de l'eau et des sols  
Pollutions visuelles



## Pistes de gestion

- Coupe et abatage d'arbres et d'arbustes circonscrits (9)



**DEAL :**  
Pointe de Jaham Bp  
7212  
97274 Schoelcher  
0596 59 57 00



**PNRM :**  
annexe Monsigny  
Avenue des Caneficiers  
Bp 437  
97200 Fort-de-France  
0596644259



**BIOS :**  
Le-gossier  
97190 Mare  
Gaillard  
0590 85 24 84

**Impact Mer :**  
90 rue du Professeur Raymond  
Garcin Didier  
97200 Fort-de-France  
0596633135

*Impact Mer*