

Commune : Le François

Type de zone humide :*Etangs (de 10 à 50 ares)***Superficie : Aire EF : 2 ha**

Aire ZH : 0,25 ha

Statut : Privé/ ZNIEFF

Coordonnées GPS :

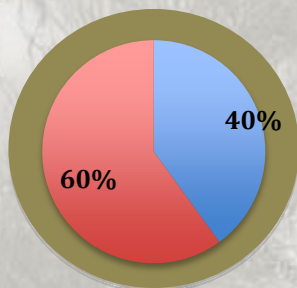
724592 - 1620621

Mauvais état**Description générale**

Etang artificiel en bas de vallon dominé par l'élevage. Zone de grande richesse pour les insectes aquatiques, mais état général mauvais. Assèchement important visible dû au climat sec. L'absence d'entretien de la zone est une menace importante.

Types d'habitats :

simplifié

■ Eau douce sans
végétation aquatique

■ Végétation aquatique

Environnement dominant : Elevage

Biodiversité**Faune :** Notes : 0 ; 9 ; 2 / 10

Oiseaux. Gallinule d'Amérique, Héron vert
 Insectes. *Baetidae*, *Limnobatidae*, *Hydrophilidae*.
 Agrion et libellules communs

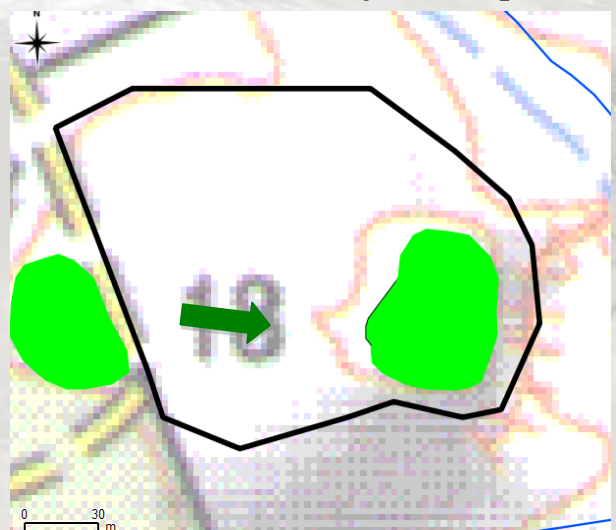
Flore : non évaluée

Flore globalement commune (*Paspalum paniculatum*, *Mimosa pigra*) mais nécessitant le passage d'un botaniste confirmé

Fonctionnement hydraulique

Limites en 2000

Limites en 2010



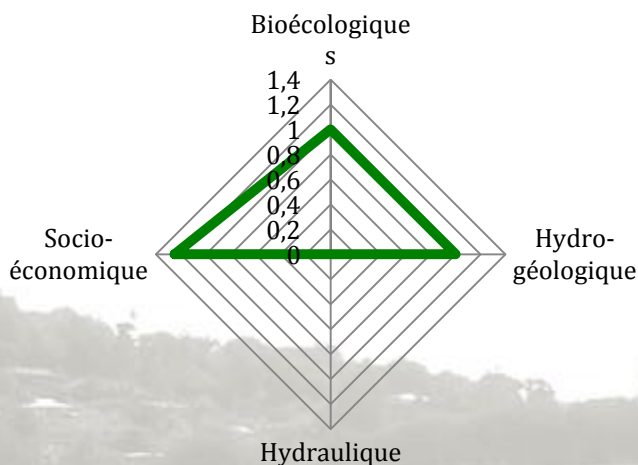
Espace de fonctionnalité :

Cours d'eau :

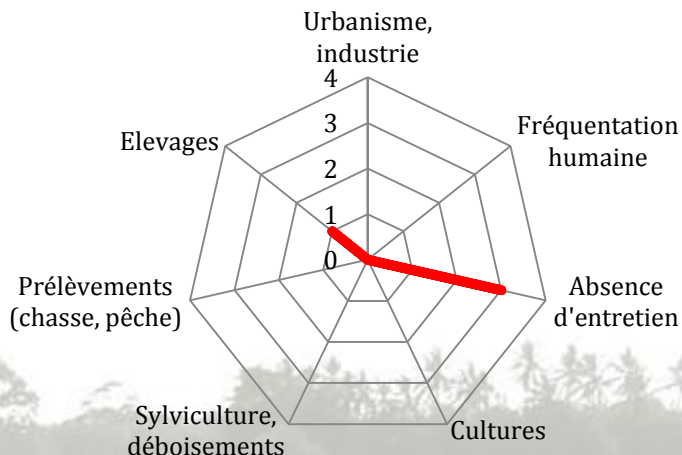
Entrée d'eau :



Services



Menaces



Fonctions écologiques : Zone probable d'échanges biologiques, habitats simplifiés

Fonctions hydrogéologiques : Recharge probable des aquifères

Fonctions socio-économiques : Eau agricole destinée à l'élevage bovin

Usages



Polycultures/Elevage

Impacts

Modifications hydrologiques faibles



Pistes de gestion

- Curage (7)
- Reboisement (22)



DEAL :
Pointe de Jaham Bp
7212
97274 Schoelcher
0596 59 57 00



PNRM :
annexe Monsigny
Avenue des Caneficiers
Bp 437
97200 Fort-de-France
0596644259



BIOS :
Le-gossier
97190 Mare
Gaillard
0590 85 24 84

Impact Mer :
90 rue du Professeur Raymond
Garcin Didier
97200 Fort-de-France
0596633135

Impact Mer