

Grand étang de Mignot

N° 31

Commune : Le Robert

Type de zone humide :

Grands Etangs (>50 ares)

Superficie : Aire EF : 82 ha

Aire ZH : 6 ha

Statut : indéterminé/ pas de protection particulière

Coordonnées GPS :

719245 - 1625128

Bon état

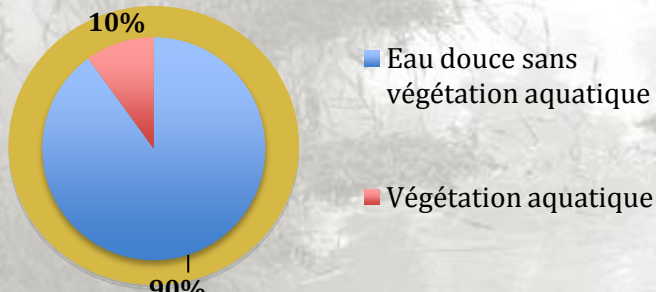


Description générale

Etang artificiel dans vallon de cultures bananières. Présence bâche qui retient l'eau, aménagement de l'homme. Etat général bon. A proximité de la ZH : bananeraie, ferme (production d'oeufs). Zone fournissant de l'eau aux cultures et d'appoint.

Types d'habitats :

simplifié



Environnement dominant : Cultures

Biodiversité

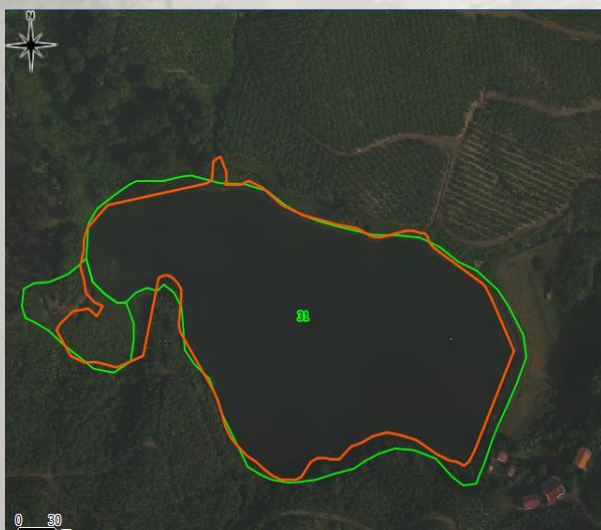
Faune : Notes : 0 ; 1 ; 2 / 10

Oiseaux. Gallinule d'Amérique, Héron vert
 Insectes. *Gerridae*. 1 odonate patrimonial :
Micrathyrina didyma.

Flore : Note 0 / 10

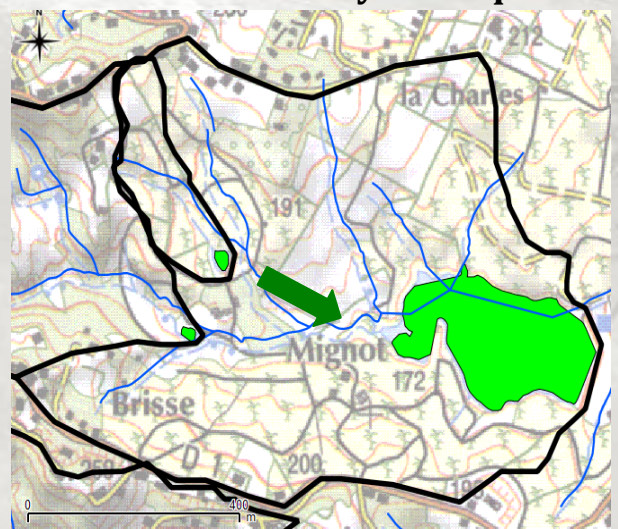
Espèces très communes (*Eleocharis interstincta*,
Ludwigia octovalvis), présence de *Pistia stratiotes*.

Fonctionnement hydraulique



Limites en 2000

Limites en 2010



Espace de fonctionnalité :

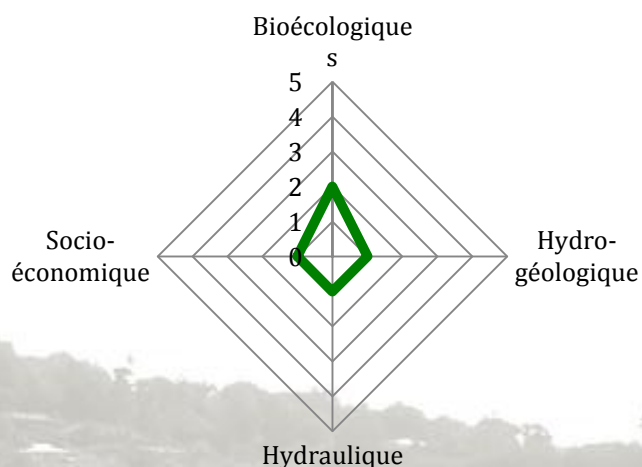
Cours d'eau :

Entrée d'eau :

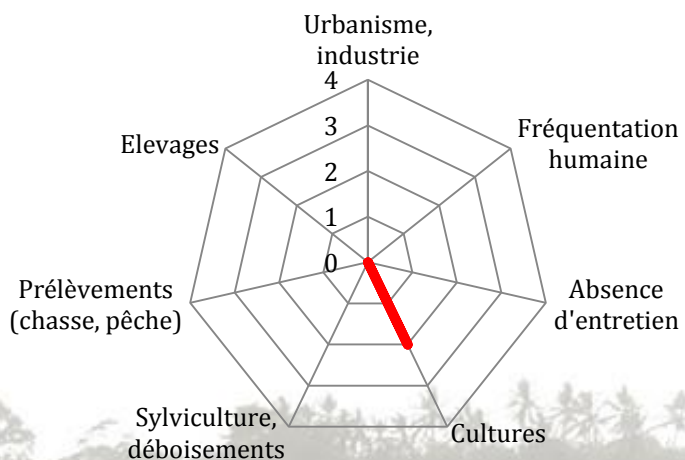
:



Services



Menaces



Fonctions écologiques : Habitats simplifiés : zone probable d'échanges biologiques

Fonctions hydrogéologiques : Recharge probable des aquifères, stockage des eaux : soutien des débits d'étiage

Fonctions hydrauliques : Atténuation des effets de crues et des inondations, ralentissement des eaux de ruissellement

Fonctions socio-économiques : Eau agricole à destination des cultures et eau d'appoint

Usages



Grandes cultures

Impacts

Pollution de l'eau et des sols
Impact positif : entretien, gestion ZH

Pistes de gestion

- Création de talus en amont de zone humide (14)



DEAL :
Pointe de Jaham Bp
7212
97274 Schoelcher
0596 59 57 00



PNRM :
annexe Monsigny
Avenue des Caneficiers
Bp 437
97200 Fort-de-France
0596644259



BIOS :
Le-gossier
97190 Mare
Gaillard
0590 85 24 84

Impact Mer :
90 rue du Professeur Raymond
Garcin Didier
97200 Fort-de-France
0596633135

