

Etang de carrière Plaisance

N° 25

Commune : Le
prêcheur/Saint-Pierre

Type de zone humide : Zone
de marais ou mares temporaires

Superficie : Aire EF : 45 ha
Aire ZH : 0,05 ha

Statut : indéterminé/ PNR

Coordonnées GPS :
695360 -1632274

Bon état



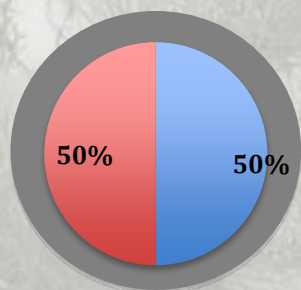
Description générale

Bassin de décantation d'une carrière dans l'axe d'un ruisseau.

Curage de la ravine et du bassin (une fois par an) pour empêcher l'accumulation de sable.
Etat général bon.

Types d'habitats :

diversifiés



■ Marais et prairies
humides d'eau douce

■ Friches et terrains
rudéraux

Environnement dominant : Urbain

Biodiversité

Faune : Notes : 0 ; - ; 3 / 10

Oiseaux. Gallinule d'Amérique, Héron vert
Insectes. Agrions et libellules communs

Flore : Note 0 / 10

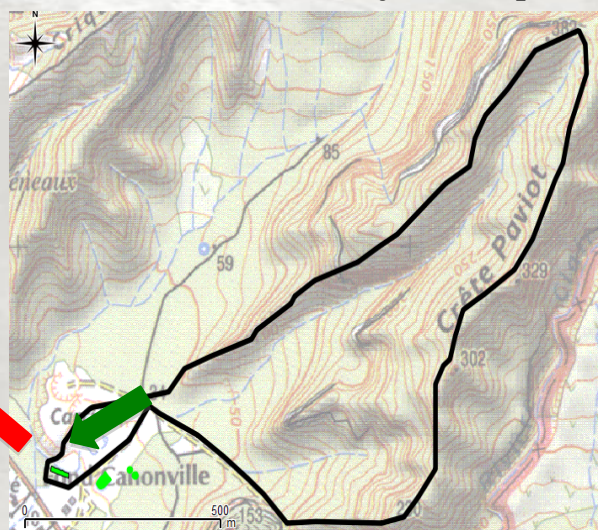
9 espèces de faible intérêt patrimonial et
relativement communes (*Sesbania sericea*,
Panicum maximum, *Mimosa pigra*...)

Fonctionnement hydraulique



Limites en 2000

Limites en 2010



Espace de fonctionnalité :

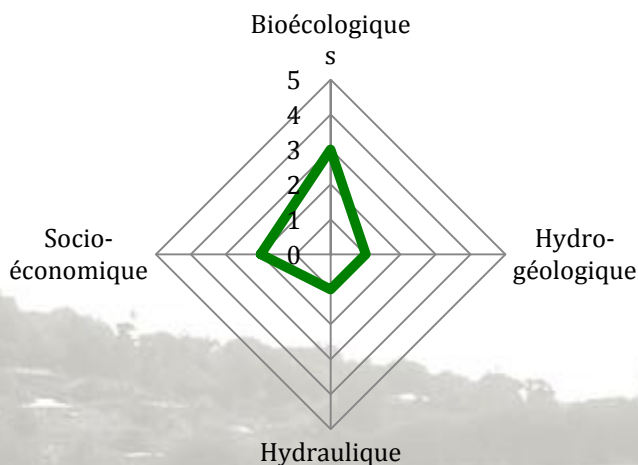
Cours d'eau :

Entrée d'eau :

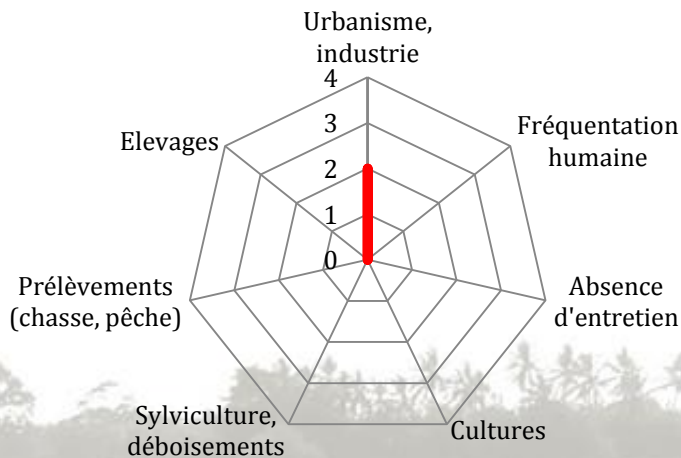
Sortie d'eau :



Services



Menaces



Fonctions écologiques : Habitats diversifiés, refuge d'espèces, zone probable d'échanges biologiques

Fonctions hydrogéologiques : Epuration et maintien de la qualité des eaux, stockage des eaux, soutien des débits d'étiage

Fonctions hydrauliques : Atténuation des effets de crues et des inondations, ralentissement de eaux de ruissellement

Fonctions socio-économiques : Bassin de décantation de la carrière

Usages



Extraction de matériaux

Impacts

Perturbations temporaires
Impact positif : entretien/gestion ZH



Pistes de gestion

- Broyage (5)



DEAL :
Pointe de Jaham Bp
7212
97274 Schoelcher
0596 59 57 00



PNRM :
annexe Monsigny
Avenue des Caneficiers
Bp 437
97200 Fort-de-France
0596644259



BIOS :
Le-gossier
97190 Mare
Gaillard
0590 85 24 84

Impact Mer :
90 rue du Professeur Raymond
Garcin Didier
97200 Fort-de-France
0596633135

