

Grand étang de la Pointe Royale

N°23

Commune : Le Robert

Type de zone humide :

Mares (<10 ares)

Superficie : Aire EF : 32 ha


Aire ZH : 3 ha

Statut : indéterminé/ ZNIEFF

Coordonnées GPS :

724522 - 1621472

Etat général bon

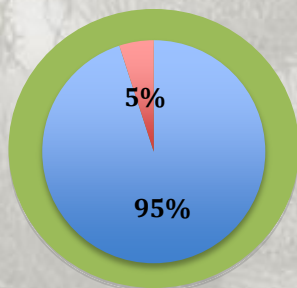


Description générale

Mare bordée par des zones de végétation ouvertes non pâturées. Etat général bon. Fonction de bassin de réception avec légère possibilité d'évacuation du trop plein sur savane proche. Travaux à prévoir (clôtures) pour limiter la destructuration des berges.

Types d'habitats :

simplifié



■ Eau douce sans
végétation aquatique

■ Végétation aquatique

Environnement dominant : Zones non pâturées

Biodiversité

Faune : Notes : 3 ; 5 ; 2 / 10

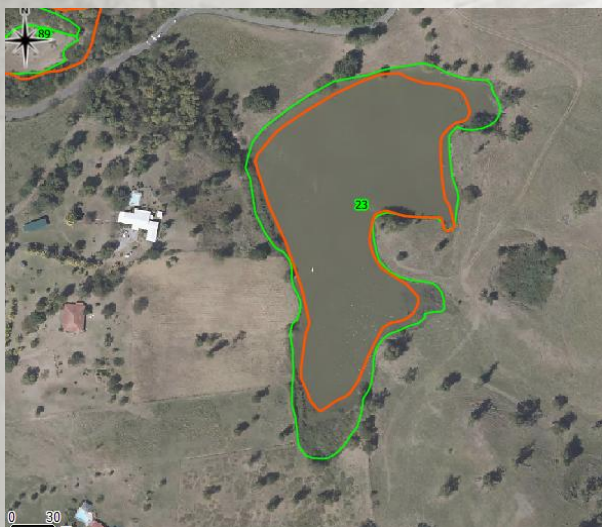
Oiseaux. 2 patrimoniaux : Balbuzard pêcheur, Grèbe à bec bigarré.

Insectes. *Dytiscidae*, *Naucoridae*. Odonates communs

Flore : non évaluée

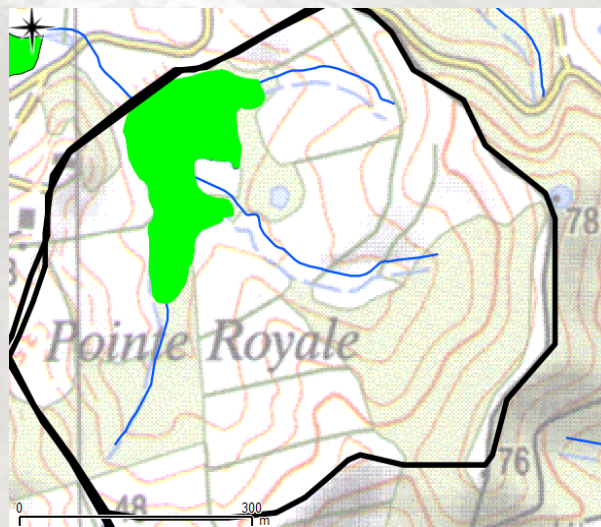
Globalement peu d'espèces, relativement communes (*Tabebuia heterophylla*, *Haematoxylon campechianum*, *Averrho carambola*)

Fonctionnement hydraulique



Limites en 2000

Limites en 2010

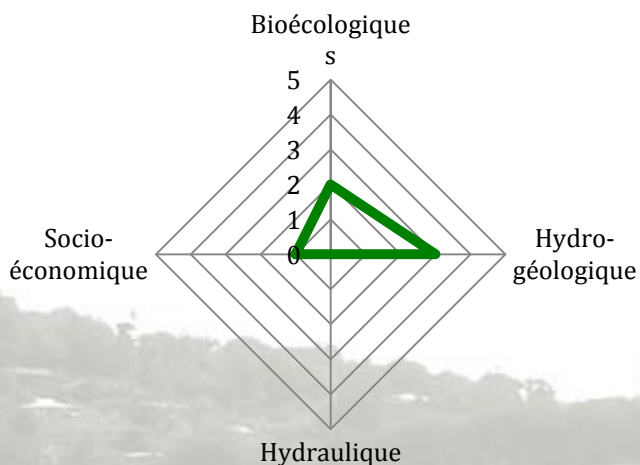


Espace de fonctionnalité :

Cours d'eau :

Entrée d'eau : Précipitations uniquement

Services



Menaces

Pas de menace particulière identifiée

Fonctions écologiques : refuge d'espèces, zone d'accueil ou de repos pour migrateurs

Fonctions hydrogéologiques : - stockage des eaux- soutien des débits d'étiage par restitution de l'eau stockée en période humide

Usages



Elevage

Impacts

Pas d'impact identifié

Pistes de gestion

- Reboisement (22)
- Planter, semer (30)



DEAL :
Pointe de Jaham Bp
7212
97274 Schoelcher
0596 59 57 00



PNRM :
annexe Monsigny
Avenue des Caneficiers
Bp 437
97200 Fort-de-France
0596644259



BIOS :
Le-gossier
97190 Mare
Gaillard
0590 85 24 84

Impact Mer :
90 rue du Professeur Raymond
Garcin Didier
97200 Fort-de-France
0596633135

