

Mangrove de l'Anse Belune

N°1

Commune de Trinité

Type de zone humide :

Mangroves sur sédiments
argilo-sableux et milieux ouverts
connexes

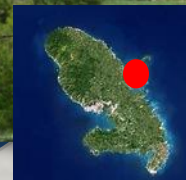

Superficie : Aire EF : 80 ha

Aire ZH : 15 ha

Statut : Domaine public maritime,
public lacustre / PNR, ZNIEFF

Coordonnées GPS :

0: 721824,17 N: 1631690,47

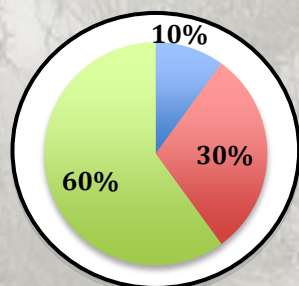
Etat : **Mauvais état**

Description générale

Mangrove située en aval de versants dominés par la forêt et l'agriculture. Etat général mauvais. Anciennement en bon état avec beaucoup de Rhizophora, elle est aujourd'hui détruite à cause du cyclone DEAN. Elle ne joue plus son rôle de corridor avec la forêt de Pointe Rouge à proximité.

Types d'habitats :

diversifié



Plages de sable boisées

Mangrove arborescente

Etang bois-secs, sol nu, zones déboisées

Environnement dominant : **complexe**

Biodiversité

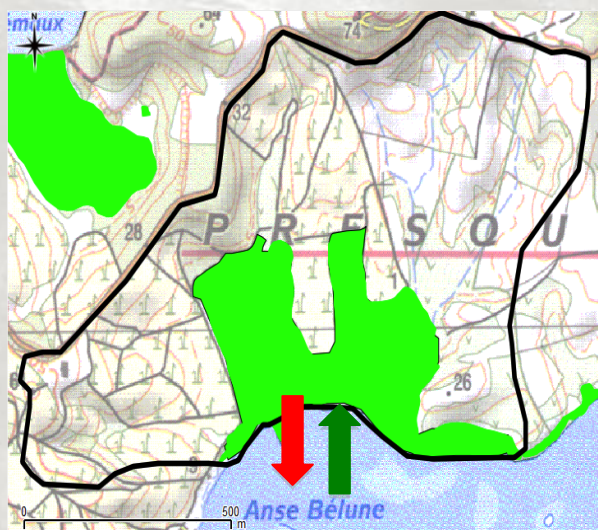

- **Faune** : Notes : 1 ; 0 ; 1 sur 10
 - **Oiseaux**. Aquatiques commun dont Héron vert et Pluvier semipalmé
 - **Insectes**. 2 libellules communes dont *Tramea abdominalis*
- **Flore** : Notes : 2 sur 10
 - Flore assez commune
 - 23 espèces dont 4 déterminantes
 - Présence de 3 palétuviers

Fonctionnement hydraulique



Limites en 2000

Limites en 2010



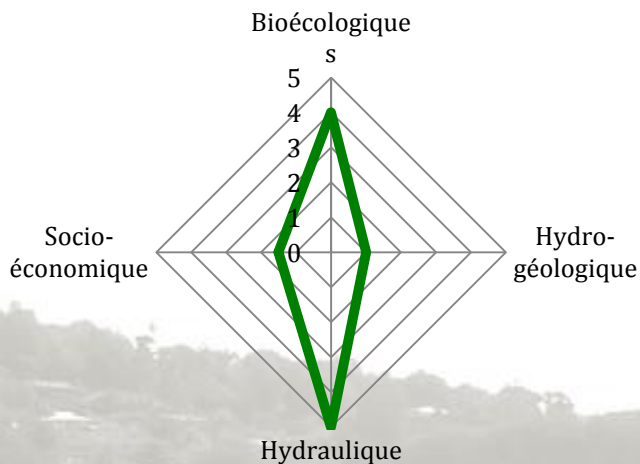
Espace de fonctionnalité :

Cours d'eau :

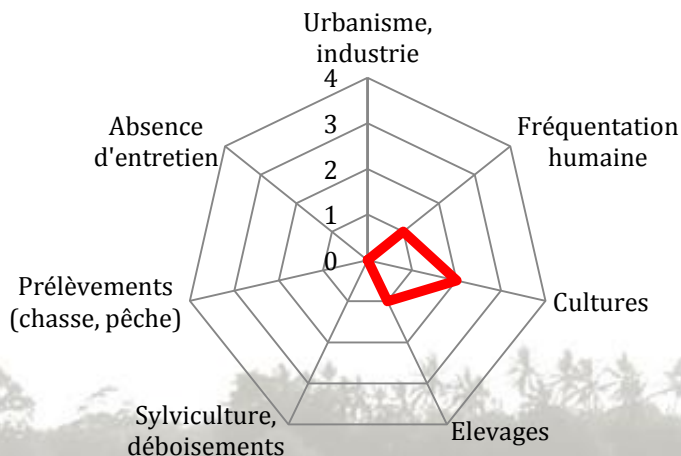
Entrée d'eau :



Services



Menaces



Fonctions écologiques : Habitat forestier, refuge d'espèces, corridor écologique, zone probable d'échanges biologiques

Fonctions hydrogéologiques : Fonction probable de décantation des effluents

Fonctions hydrauliques : Protection des rivages contre l'érosion en fonction majeure, stabilisation de la sédimentation littorale, ralentissement des eaux de ruissellement

Fonctions socio-économiques : Pêche de crabes ; Parcours de randonnée

Usages



Randonnée



Elevage



Grandes cultures



Pêche

Impacts

Pollutions visuelles, Prélèvements faune (pêche crabes)



Pistes de gestion

- Extraction des macro-déchets (20)
- Reboisement (22)



DEAL :
Pointe de Jaham Bp 7212
97274 Schoelcher
0596 59 57 00



PNRM :
annexe Monsigny
Avenue des Caneficiers
Bp 437
97200 Fort-de-France
0596644259



BIOS :
Le-gossier
97190 Mare
Gaillard
0590 85 24 84

Impact Mer :
90 rue du Professeur Raymond
Garcin Didier
97200 Fort-de-France
0596633135

