

Forêt inondable de Rivière Beauregard

N°155

Commune : Le François

Type de zone humide :

Forêts marécageuses saumâtres

Superficie : Aire EF : 314 ha

Aire ZH : 4 ha

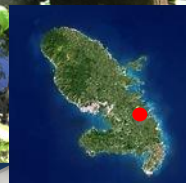

Statut : collectivité

territoriale/ pas de protection
particulière

Coordonnées GPS :

727891 -1616161

Etat moyen

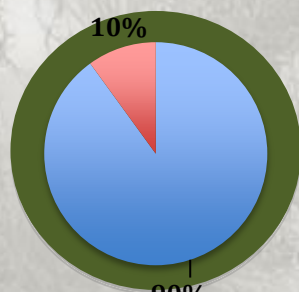


Description générale

Zone inondable forestière d'arrière littoral. Intérêt écologique (corridor, formation originale). Etat général moyen. Présence de nombreux déchets solides.

Types d'habitats :

forestier



Forêts inondables

Cours d'eau

Environnement dominant : Forêt

Biodiversité

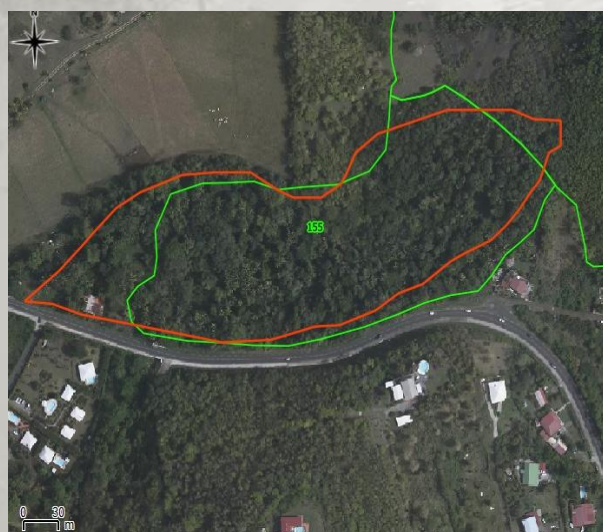
Faune : Notes : 1 ; 3 ; 3 / 10

Oiseaux. 2 patrimoniaux : Paruline jaune, Tyran janeau. Insectes. *Limnobatidae*, *Gerridae*. 1 odonate patrimonial : *Enallagma coecum*.

Flore : Note 2 / 10

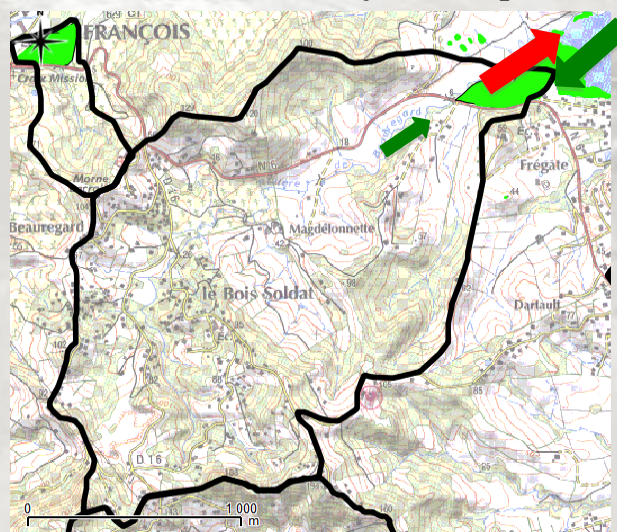

8 espèces dont 4 déterminantes (*Annona glabra*, palétuviers, *Paullinia cururu*)

Fonctionnement hydraulique



Limites en 2000

Limites en 2010



Espace de fonctionnalité :

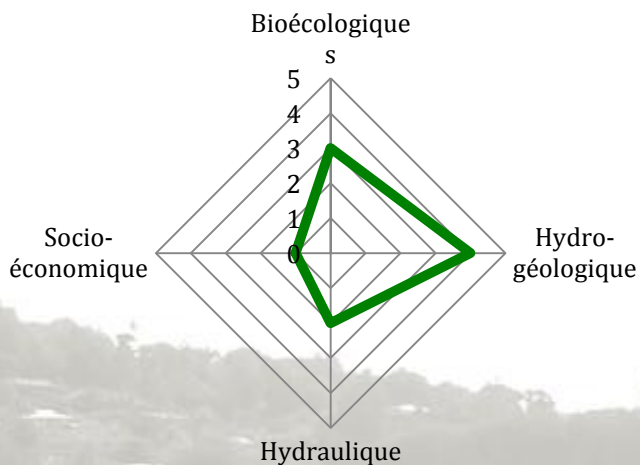
Cours d'eau :

Entrée d'eau :

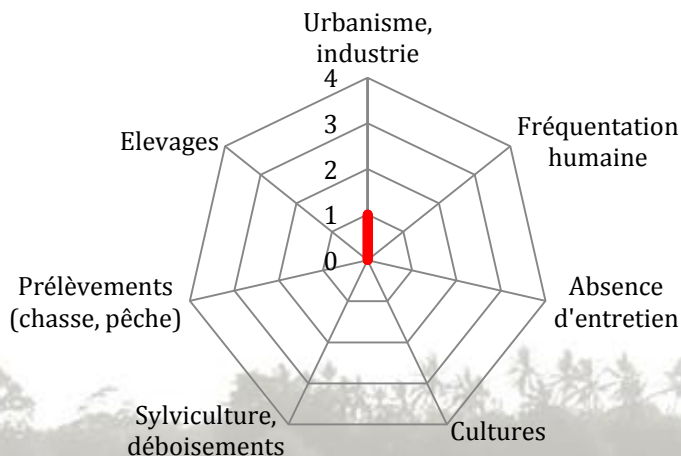
Sortie d'eau :



Services



Menaces



Fonctions écologiques : Habitat forestier, refuge d'espèces, corridor écologique, zone probable d'échanges biologiques

Fonctions hydrogéologiques : Fonction probable de décantation d'effluents, stockage des eaux

Fonctions hydrauliques : Atténuation des effets de crues et inondations, ralentissement des eaux de ruissellement

Usages



Infrastructures linéaires

Impacts

Pollutions visuelles
Destruction forte et irréversible par artificialisation



Pistes de gestion

- Extraction des macro-déchets (20)



DEAL :
Pointe de Jaham Bp
7212
97274 Schoelcher
0596 59 57 00



PNRM :
annexe Monsigny
Avenue des Caneficiers
Bp 437
97200 Fort-de-France
0596644259



BIOS :
Le-gossier
97190 Mare
Gaillard
0590 85 24 84

Impact Mer :
90 rue du Professeur Raymond
Garcin Didier
97200 Fort-de-France
0596633135

Impact Mer