

Zone inondable du François

N°154

Commune : Le François

Type de zone humide :

Zones ouvertes inondables ou saturées d'attitude

Superficie : Aire EF : 24 ha

Aire ZH : 2 ha

Statut : indéterminé/ pas de protection particulière

Coordonnées GPS :

725775-1616359

 Etat : **Etat moyen**

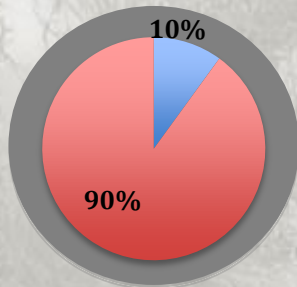

Description générale

Champ d'expansion de crues, occupé par des pâtures, en marge de la zone urbaine du François.

Etat général moyen.

Types d'habitats :

simplifié



Cours d'eau

Friches et terrains rudéraux

Environnement dominant : Urbain

Biodiversité

Faune : Notes : 0 ; 1 ; - / 10

 Insectes. *Gerridae*, *Veliidae*.

Flore : Note 2 / 10

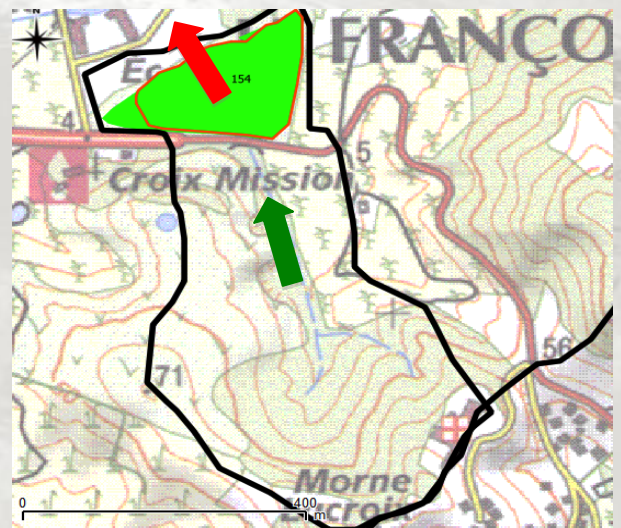
 8 espèces plutôt communes (*Ludwigia octovalvis*, *Mimosa pigra*, *Eleocharis mutata*, *Sesbania sericea*)

Fonctionnement hydraulique



Limites en 2000

Limites en 2010



Espace de fonctionnalité :

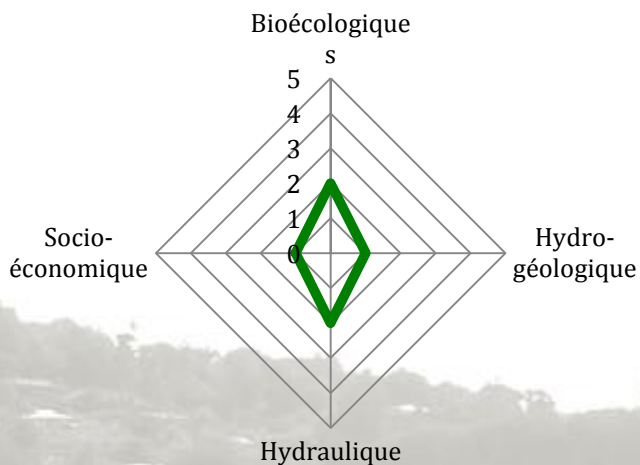
Cours d'eau :

Entrée d'eau :

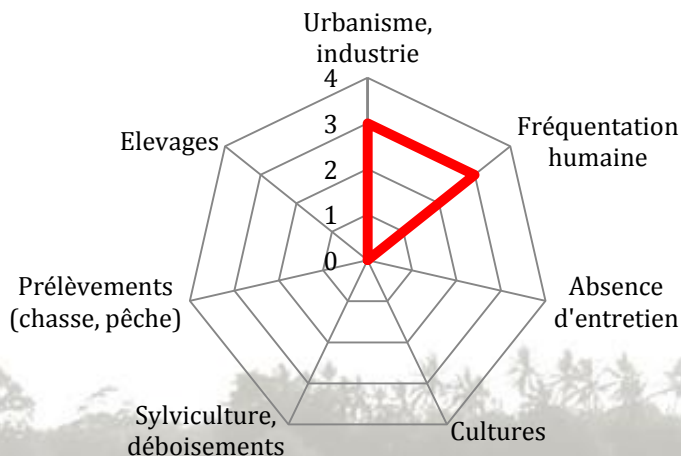
Sortie d'eau :



Services



Menaces



Fonctions écologiques : Habitat simplifié, zone probable d'échanges biologiques

Fonctions hydrogéologiques : Fonction probable de décantation d'effluents

Fonctions hydrauliques : Atténuation des effets de crues et inondations, ralentissement des eaux de ruissellement

Usages



Jachères/Friches



Zone industrielle ou commerciale



Infrastructures linéaires

Impacts

Pollutions visuelles

Pistes de gestion

- Signalisation (18)
- Délimitation (19)



DEAL :
Pointe de Jaham Bp
7212
97274 Schoelcher
0596 59 57 00



PNRM :
annexe Monsigny
Avenue des Caneficiers
Bp 437
97200 Fort-de-France
0596644259



BIOS :
Le-gossier
97190 Mare
Gaillard
0590 85 24 84

Impact Mer :
90 rue du Professeur Raymond
Garcin Didier
97200 Fort-de-France
0596633135

Impact Mer