

# Forêt marécageuse du Galion

N°153

Commune : La trinité

Type de zone humide :

Forêts marécageuses saumâtres

Superficie : Aire EF : 66 ha

Aire ZH : 15,9 ha

Statut : domaine public

lacustre/Biotope, ZNIEFF, PNR

Coordonnées GPS :

720297 - 1628899

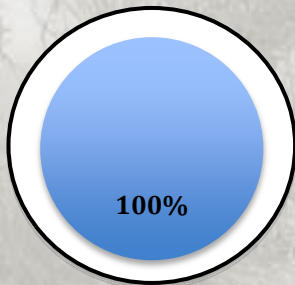
Etat : **Moyen**

## Description générale

Dernière forêt marécageuse à *Pterocarpus* en Martinique, forte richesse biologique du massif. La RN1 coupe la forêt du Galion en deux et le massif boisé est isolé de la trame verte. De nombreuses pressions sur la zone avec un bassin versant très agricole mais aussi très urbanisé (industrie importante, ZAC à proximité).

### Types d'habitats :

forestier



■ Forêt inondable

Environnement dominant : **Complexe**

### Biodiversité

Faune : Notes : 4 ; 3 ; 5 / 10

Oiseaux. Chevalier grivelé, Gallinule d'Amérique, Héron vert

Insectes. *Hydrophilidae*, *Gerridae*. 3 odonates patrimoniaux dont *Micrathyria didyma*.

Flore : Note 9 / 10

20 espèces dont 2 en danger critique d'extinction (*Pterocarpus officinalis*, *Vittaria lineata*) et 1 vulnérable (*Entada polystachia*)

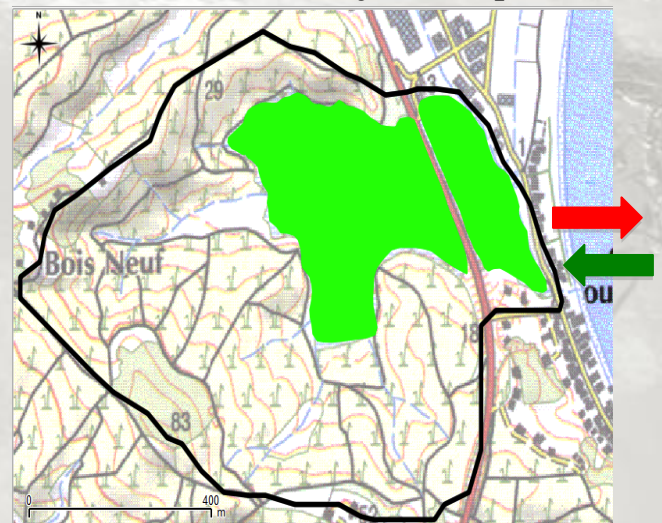

### Fonctionnement hydraulique



Limites en 2000



Limites en 2010



Espace de fonctionnalité :

Cours d'eau :

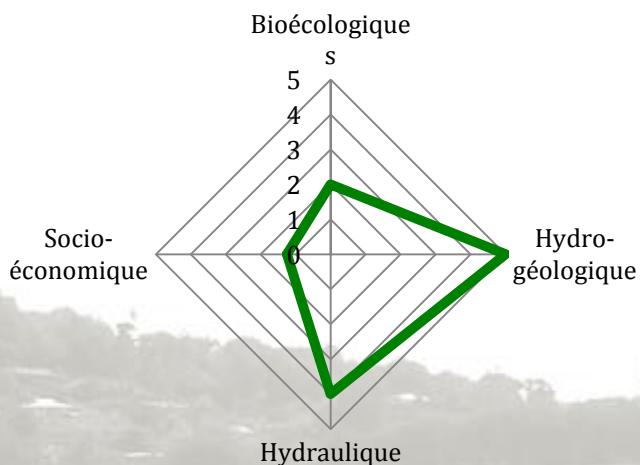
Entrée d'eau :

Sortie d'eau :

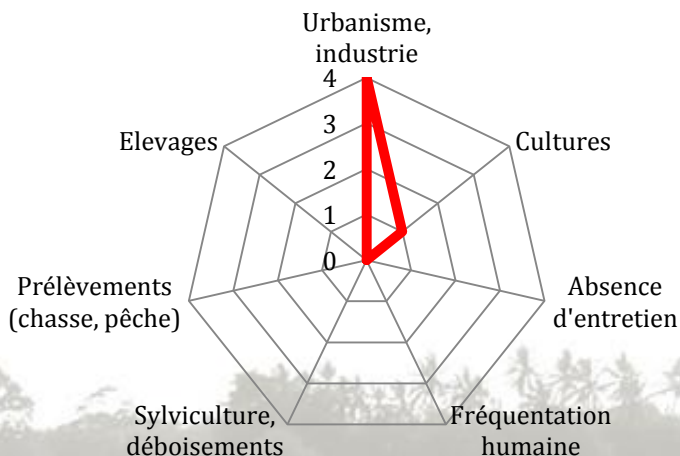




## Services



## Menaces



**Fonctions écologiques :** refuge d'espèces, corridor écologique, zone probable d'échanges biologiques, habitats remarquables en Martinique

**Fonctions hydrogéologiques :** Epuration et maintien de la qualité des eaux, stockage des eaux : soutien des débits d'étiage, fonction probable de décantation des effluents

**Fonctions hydrauliques :** stabilisation de la sédimentation littorale, atténuation des inondations et des crues

**Fonctions socio-économiques :** valeur paysagère remarquable, valeur pédagogique

## Usages



Chasse



Infrastructures linéaires



Grandes cultures



Zone industrielle



Habitat urbain

## Impacts

Pollutions visuelles  
 Pollutions de l'eau et des sols  
 Erosion de la biodiversité  
 Modifications hydrologiques fortes  
 Prélèvement faune/flore



## Pistes de gestion

- Parcours pédagogique (17)
- Signalisation (18)
- Délimitation (19)



**DEAL :**  
 Pointe de Jaham Bp  
 7212  
 97274 Schoelcher  
 0596 59 57 00



**PNRM :**  
 annexe Monsigny  
 Avenue des Caneficiers  
 Bp 437  
 97200 Fort-de-France  
 0596644259



**BIOS :**  
 Le-gossier  
 97190 Mare  
 Gaillard  
 0590 85 24 84

**Impact Mer :**  
 90 rue du Professeur Raymond  
 Garcin Didier  
 97200 Fort-de-France  
 0596633135

