

Mare de Mondésir-Pointe des Sables-1

N°145

Commune : Sainte-Anne

Type de zone humide :

Mares de crête ou de sommet

Superficie : Aire EF : 115 ha

Aire ZH : 0,07 ha

Statut : Privé/ PNR

Coordonnées GPS :

730996 1597841

Etat : **Mauvais état**

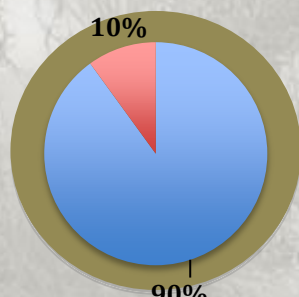


Description générale

Mare artificielle au pied de versants très pâturés. L'eau de la mare sert à irriguer des prairies. La mare est très eutrophisée et son état général considéré comme mauvais.

Types d'habitats :

simplifié



■ Eau douce sans
végétation aquatique

■ Formation amphibie
et/oude rive

Environnement dominant : Elevage

Biodiversité

Faune : Notes : - ; - ; 2 / 10

1 odonate patrimonial : *Microthyrus aequalis*.
Tramea abdominalis. Agrion

Flore : Note 0 / 10

18 espèces toutes communes (*Ludwigia erecta*,
Brachiaria mutica, *Cyperus alopecuroides*, *Sesbania sericea*)

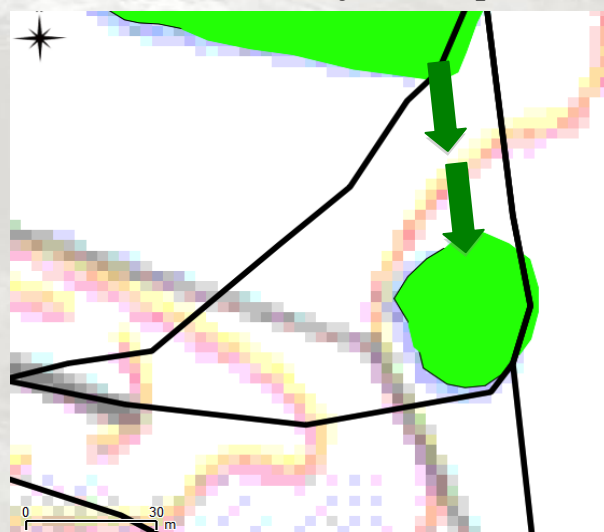

Fonctionnement hydraulique



Limites en 2000



Limites en 2010



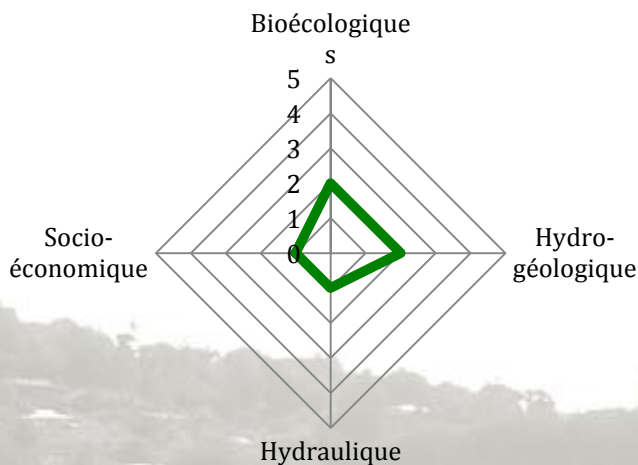
Espace de fonctionnalité :

Cours d'eau :

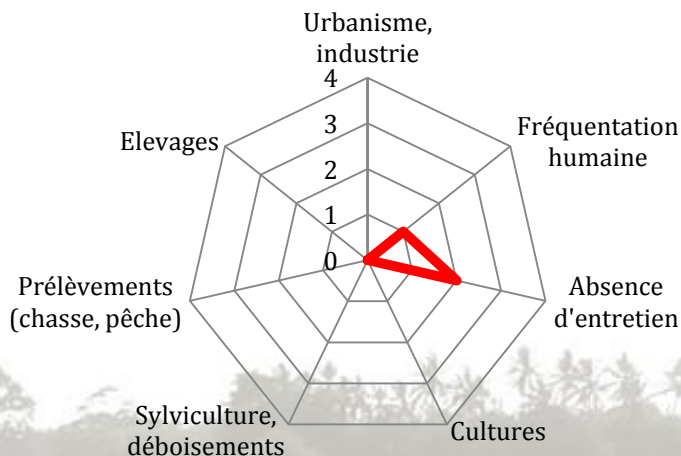
Entrée d'eau :



Services



Menaces



Fonctions écologiques : Habitat simplifié, refuge d'espèces, zone probable d'échanges biologiques

Fonctions hydrogéologiques : Fonction probable de décantation des effluents, stockage des eaux : soutien des débits d'étiage

Fonctions hydrauliques : Atténuation des effets de crues et d'inondations

Fonctions socio-économiques : Eau agricole destinée à l'élevage et aux cultures

Usages



Dépôt de matériaux/ décharge



Polycultures/élevage

Impacts

Pollution de l'eau et des sols
Dégradation physique
Pollution visuelle



Pistes de gestion

- Délimitation (19)
- Mise en place d'abreuvoirs (28)
- Limiter les prélèvements en eau (29)



DEAL :
Pointe de Jaham Bp
7212
97274 Schoelcher
0596 59 57 00



PNRM :
annexe Monsigny
Avenue des Caneficiers
Bp 437
97200 Fort-de-France
0596644259



BIOS :
Le-gossier
97190 Mare
Gaillard
0590 85 24 84

Impact Mer :
90 rue du Professeur Raymond
Garcin Didier
97200 Fort-de-France
0596633135

Impact Mer