

Etang de Thoraille

N°143

Commune : Le Diamant

Type de zone humide :

Etangs (de 10 à 50 ares)

Superficie : Aire EF : 18 ha

Aire ZH : 0,2 ha

Statut : Privé / PNR

Coordonnées GPS :

712625 1602813

Etat : **Etat moyen**



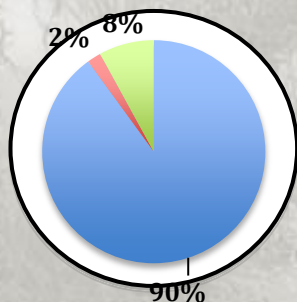
Description générale

Etang artificiel, désormais à l'abandon. Etat général moyen, mais belle diversité au niveau des insectes et de la flore. Quelques déchets dégradent l'aspect visuel du site, la menace principale étant l'absence d'entretien.



Types d'habitats :

simplifié



- Eau douce sans végétation aquatique
- Végétation aquatique
- Formation amphibie et/ou de rive

Environnement dominant : **Complexe**

Biodiversité

Faune : Notes : 0 ; 4 ; 5 / 10

Oiseaux. Gallinule d'Amérique, Héron vert
Insectes. *Belostomidae*, *Naucoridae*. 1 odonate patrimonial : *Tholomis citrina*

Flore : Note 7 / 10

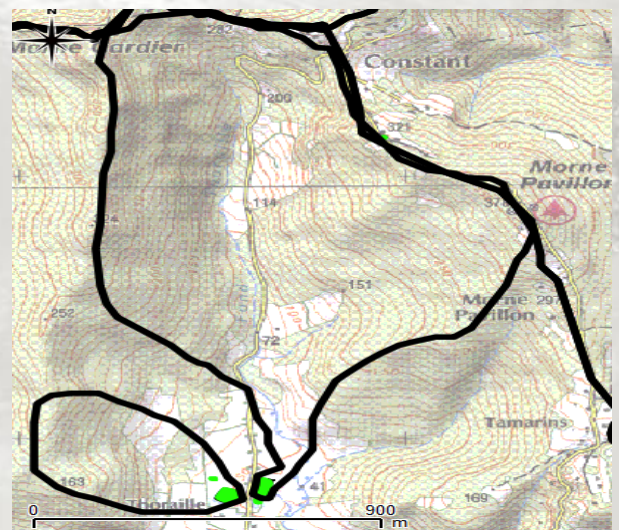

50 espèces dont 1 classée vulnérable à l'UICN (*Zanthoxylum spinifex*) et 10 déterminantes dont une endémique des Petites Antilles (*Croton bixoides*)

Fonctionnement hydraulique



Limites en 2000

Limites en 2010



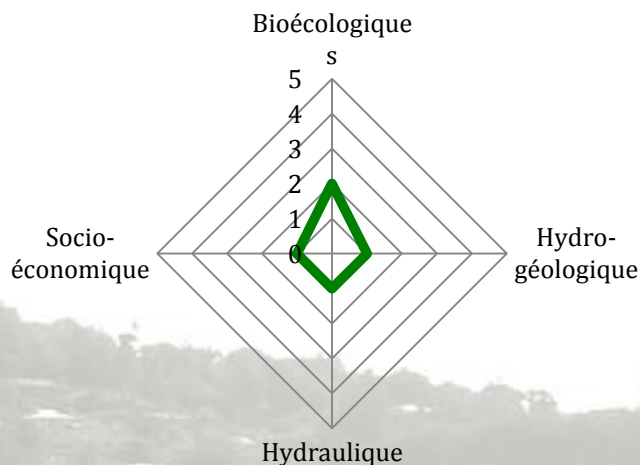
Espace de fonctionnalité :

Cours d'eau :

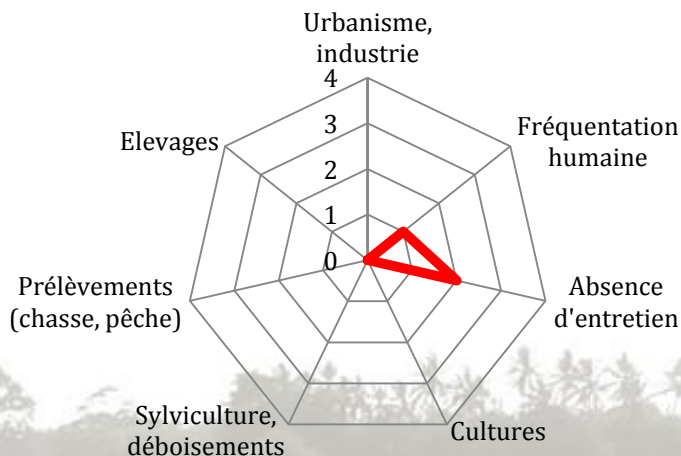
Entrée d'eau : Précipitations et ruissellement



Services



Menaces



Fonctions écologiques : Habitat simplifié, refuge d'espèces, zone probable d'échanges biologiques

Fonctions hydrogéologiques : Stockage des eaux : soutien des débits d'étiage

Fonctions hydrauliques : Ralentissement des eaux de ruissellement

Usages



Zone d'habitat urbain



Infrastructures linéaires

Impacts

pollutions visuelles



Pistes de gestion

- Extraction des macro-déchets (20)
- Curage (7)
- Lutte biologique contre la laitue d'eau (4)



DEAL :
Pointe de Jaham Bp
7212
97274 Schoelcher
0596 59 57 00



PNRM :
annexe Monsigny
Avenue des Caneficiers
Bp 437
97200 Fort-de-France
0596644259



BIOS :
Le-gossier
97190 Mare
Gaillard
0590 85 24 84

Impact Mer :
90 rue du Professeur Raymond
Garcin Didier
97200 Fort-de-France
0596633135