

# Lagune des salines

N°139

Commune : Sainte-Anne

**Type de zone humide :** *Lagunes et milieux connexes (boisés ou non)*

**Superficie :** Aire EF : 351 ha

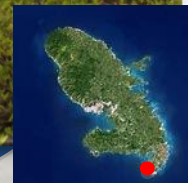
Aire ZH : 126 ha

**Statut :** Conservatoire du littoral / SNI, PNR, réserve chasse

**Coordonnées GPS :**

729300 -1593169

**Bon état**

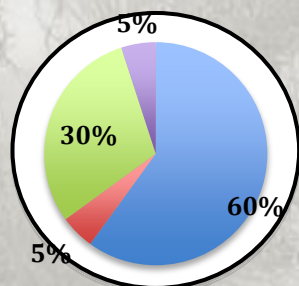


## Description générale

Lagune dans une zone dominée par savanes sèches, forêt xérophile et mangrove. La zone correspond à la plus grande étendue d'eau saumâtre de l'île et est à proximité immédiate du premier site touristique et de loisir estival en terme de fréquentation. La zone présente la plus belle diversité en avifaune des 154 zones humides.

## Types d'habitats :

diversifiés



- Eaux libres saumâtres
- Banc de vase sans végétation
- Etangs bois-secs, sol nu, zones déboisées
- Mangrove arborescente

Environnement dominant : **Complexe**

## Biodiversité

**Faune :** Notes : 10 ; 1 ; 1 / 10

Oiseaux. 6 patrimoniaux dont Erismature routoutou, Pluvier de Wilson. Insectes. *Corixidae*. Libellule : *Orthemis macrostigma*

**Flore :** Note 6 / 10

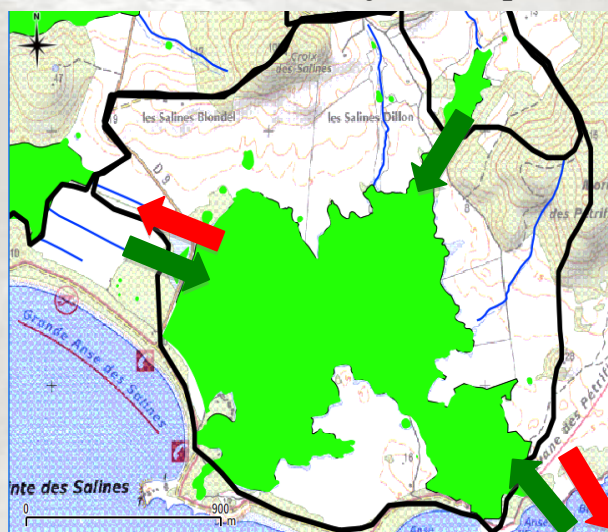
54 espèces dont une vulnérable UICN (*Opuntia dillenii*) et 9 déterminantes (palétuviers, *Schoepfia schreberi*, *Cordia dentata*, *Evolvulus antillanus*)

## Fonctionnement hydraulique



Limites en 2000

Limites en 2010



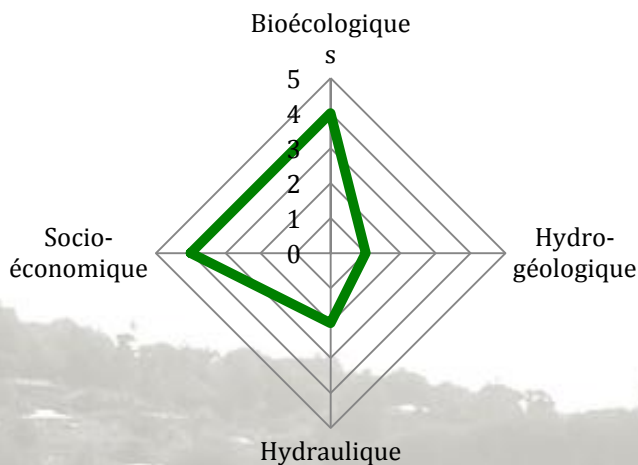
Espace de fonctionnalité :

Cours d'eau :

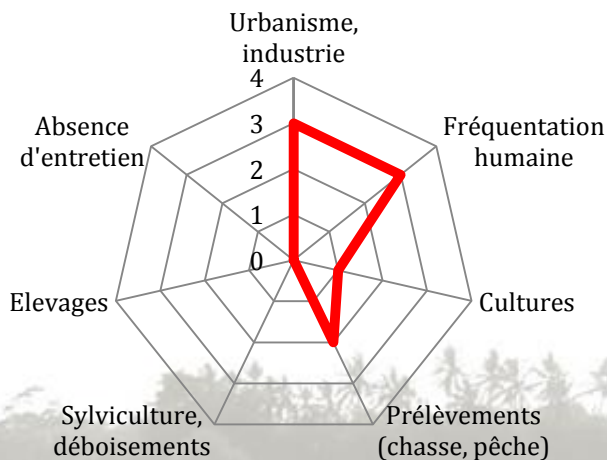
Entrée d'eau :



## Services



## Menaces



**Fonctions écologiques :** Habitats diversifiés, refuge d'espèces, zone d'accueil ou repos pour migrateurs, corridor écologique, zone probable d'échange biologiques

**Fonctions hydrogéologiques :** Stockage des eaux : soutien des débit d'étiage

**Fonctions hydrauliques :** Atténuation des effets de crues et d'inondation, ralentissement des eaux de ruissellement

**Fonctions socio-économiques :** Tourisme important, pêche, activités économiques autour de la zone humide; parcours de randonnée, valeur paysagère remarquable, valeur pédagogique

## Usages



Randonnée/loisirs plein



Pêche



Infrastructures linéaires



Tourisme



Cultures

## Impacts

Pollutions visuelles

Pollution de l'eau et des sols

Prélèvement faune/flore

Impact positif: entretien/gestion ZH



## Pistes de gestion

- Extractions des macro-déchets (20)
- Destruction d'habitats insalubres (21)
- Changement de pratiques agricoles, sensibilisation (31)



**DEAL :**  
Pointe de Jaham Bp  
7212  
97274 Schoelcher  
0596 59 57 00



**PNRM :**  
annexe Monsigny  
Avenue des Caneficiers  
Bp 437  
97200 Fort-de-France  
0596644259



**BIOS :**  
Le-gossier  
97190 Mare  
Gaillard  
0590 85 24 84

### Impact Mer :

90 rue du Professeur Raymond  
Garcin Didier  
97200 Fort-de-France  
0596633135

