

Zone humide du plateau des Palmistes

N°138

Commune : Le Precheur

Type de zone humide : Zone humide
d'altitude



Description générale

Zone inondable entre le second refuge de la Pelée et le morne Macouba traverse par un chemin de randonnée. Pressions réduite et flore de grand intérêt. Etat général bon.

Types d'habitats :

Habitat composé à 100 % de prairie humide
d'altitude

Environnement dominant : naturel

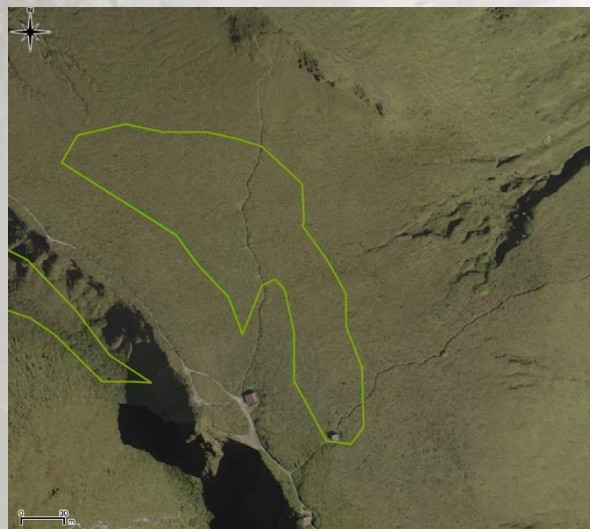
Biodiversité

Faune : non évalué

Flore : Note 9 / 10

30 espèces dont une vulnérable sur les listes UICN (*Gaultheria swartzii*), 3 endémiques de la Martinique (*Charianthus nodosus*, *Pitcairnia spicata*, *Palicourea martinicensis*) et 11 espèces déterminantes.

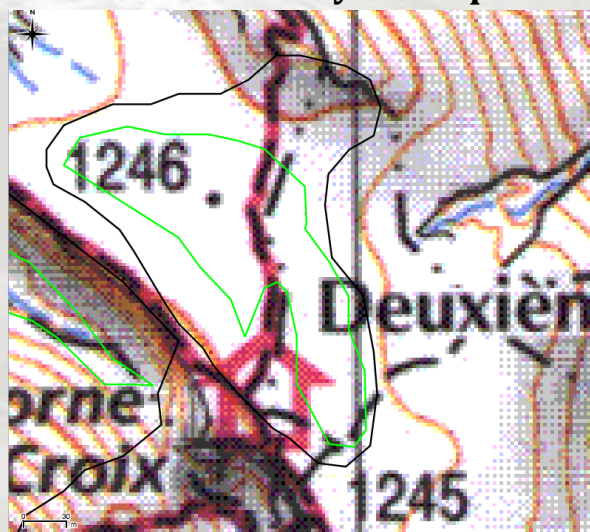

Fonctionnement hydraulique



Limites en 2000



Limites en 2010



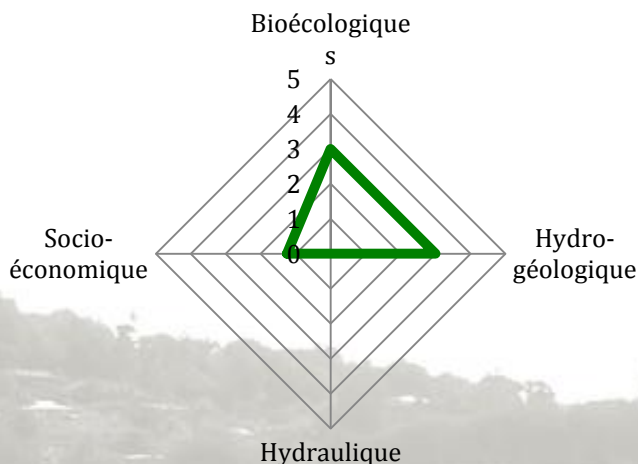
Espace de fonctionnalité :

Cours d'eau :

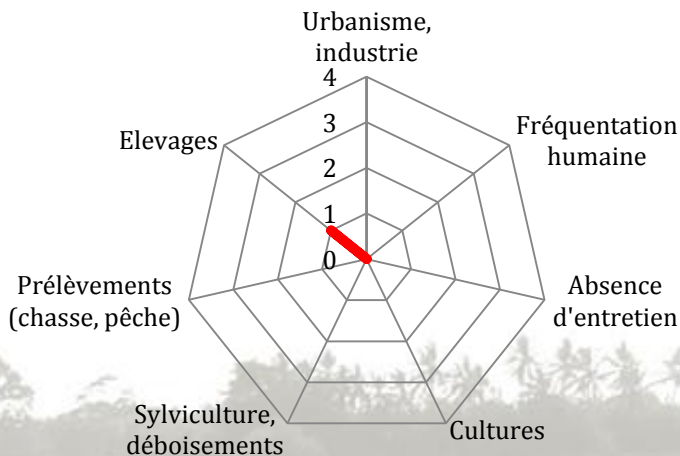


Entrée d'eau : Précipitations et ruissellement

Services



Menaces



Fonctions écologiques : habitat relictuel rare, refuge d'espèce et zone probable d'échange biologique

Fonctions hydrogéologiques : stockage des eaux : soutien en débit d'étiage

Fonctions socio-économiques : pas d'activité économique en zone de réserve intégrale

Usages

Randonnée

Impacts

Modifications hydrologiques faibles



Pistes de gestion

Inventaires et suivis scientifiques



DEAL :
Pointe de Jaham Bp
7212
97274 Schoelcher
0596 59 57 00



PNRM :



BIOS :
Le-gossier
97190 Mare
Gaillard
0590 85 24 84

Impact Mer :

90 rue du Professeur Raymond
Garcin Didier
97200 Fort-de-France
0596633135

