

Forêt inondable du Bassin salé

N°133

Commune : Le Diamant

Type de zone humide : Forêts inondables d'eau douce

Superficie : Aire EF : 1 188 ha

Aire ZH : 3 ha

Statut : collectivité territoriale/ PNR

Coordonnées GPS : 714357 1601901

Etat : **Etat moyen**



Description générale

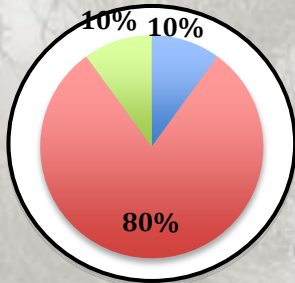
Forêt marécageuse saumâtre en arrière mangrove.

Zone située à côté d'une route.

Etat général moyen, présence de déchets, zone menacée par l'urbanisme ou le développement d'infrastructures.

Types d'habitats :

forestier



- Mangrove arborescente
- Forêt hygrophile
- Cours d'eau

Environnement dominant : **Complexe**

Biodiversité

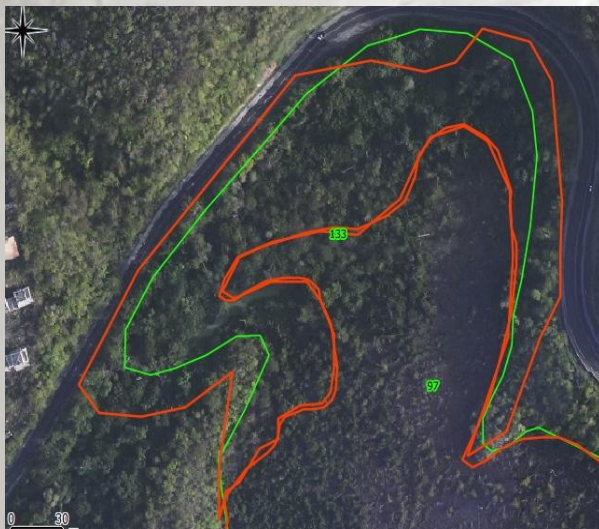
Faune : Notes : 1 ; - ; - / 10

Oiseaux. 1 patrimonial : Tyran janeau. Héron vert, Gallinule d'Amérique

Flore : Note 6 / 10

47 espèces dont *Hibiscus pernambucensis* et *Lonchocarpus roseus* respectivement en danger et vulnérable sur la liste rouge de l'UICN, présence d'espèces déterminantes.

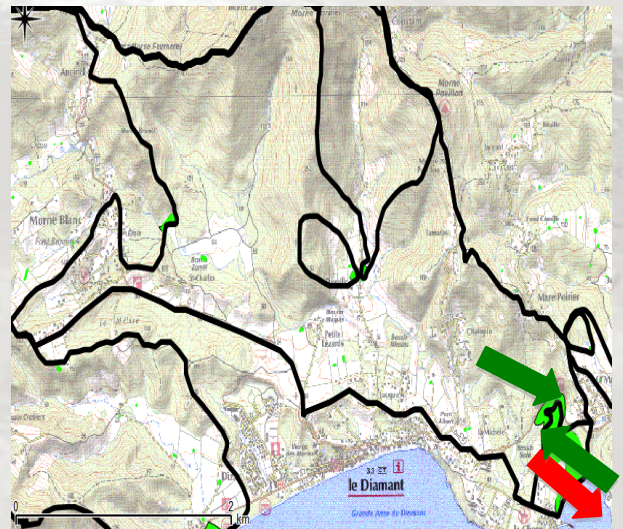

Fonctionnement hydraulique



Limites en 2000



Limites en 2010



Espace de fonctionnalité :



Cours d'eau :



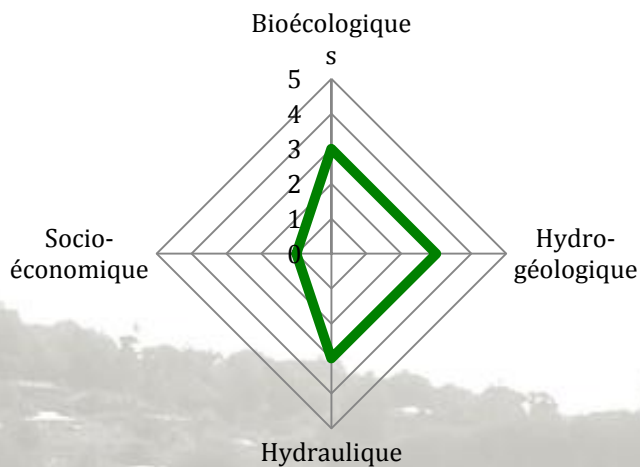
Entrée d'eau :



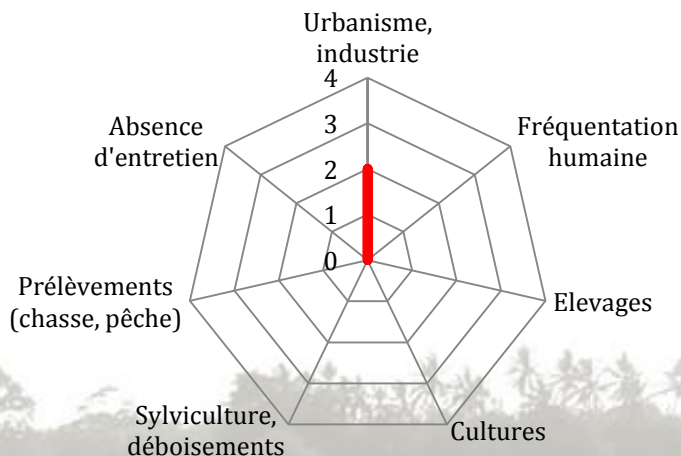
Sortie d'eau :



Services



Menaces



Fonctions écologiques : Habitat forestier, corridor écologique, zone probable d'échanges biologiques.

Fonctions hydrogéologiques : Epuration et maintien de la qualité des eaux

Fonctions hydrauliques : Atténuation des effets de crues et inondations


Usages



Infrastructures linéaires

Impacts

Pollutions visuelles



Pistes de gestion

- Délimitation (19)
- Extraction de macro-déchets (20)



DEAL :
Pointe de Jaham Bp
7212
97274 Schoelcher
0596 59 57 00



PNRM :
annexe Monsigny
Avenue des Caneficiers
Bp 437
97200 Fort-de-France
0596644259



BIOS :
Le-gossier
97190 Mare
Gaillard
0590 85 24 84

Impact Mer :
90 rue du Professeur Raymond
Garcin Didier
97200 Fort-de-France
0596633135

