

Grand étang de la Pointe Faula

N°12

Commune : Le Vauclin

Type de zone humide :
 Zones ouvertes inondables ou saturées d'attitude

Superficie : Aire EF : 16 ha
 Aire ZH : 1 ha

Statut : indéterminé/ pas de protection particulière

Coordonnées GPS :
 732739 -1608182

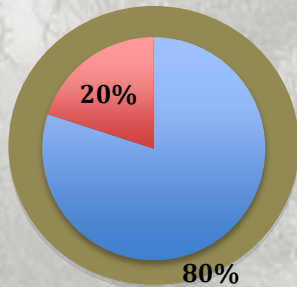
Etat : **Détruit**

Description générale

Étang artificiel voué au pastoralisme pouvant être considéré comme détruit. Zone humide en voie d'assèchement. Autre étang construit) proximité récemment, certainement pour remplacer celui-ci qui est quasiment comblé. L'autre étang capte toute l'eau disponible pour cette zone.

Types d'habitats :

simplifié



■ Marais et prairies humides d'eau douce

■ Etang sans végétation aquatique

Environnement dominant : Elevage

Biodiversité

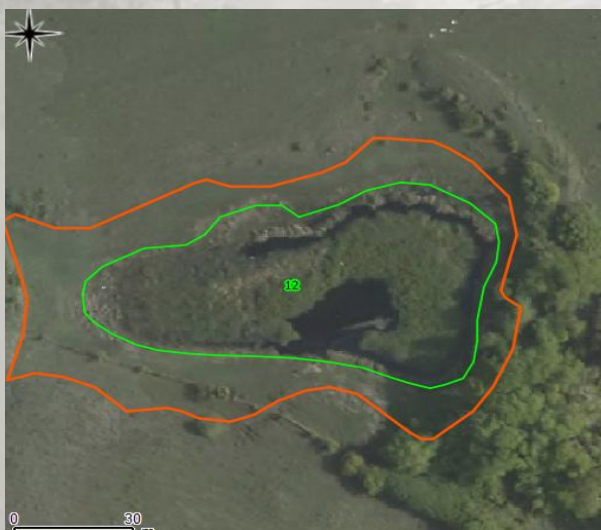
Faune : Notes : 0 ; 0 ; 3 / 10

Oiseaux. Aigrette neigeuse
 Insectes. Agrions et libellules communs

Flore : Note 1 / 10

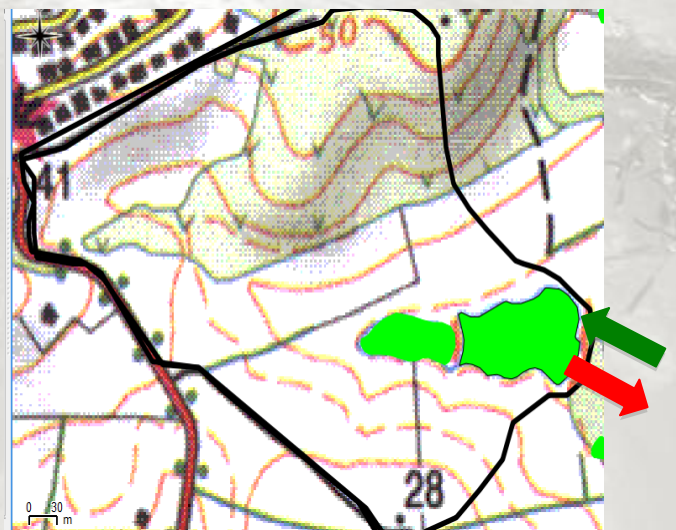
18 espèces toutes très communes (*Sesbania sericea*, *Torulinium odoratum*, *Cyperus alopecuroides*)

Fonctionnement hydraulique



Limites en 2000

Limites en 2010



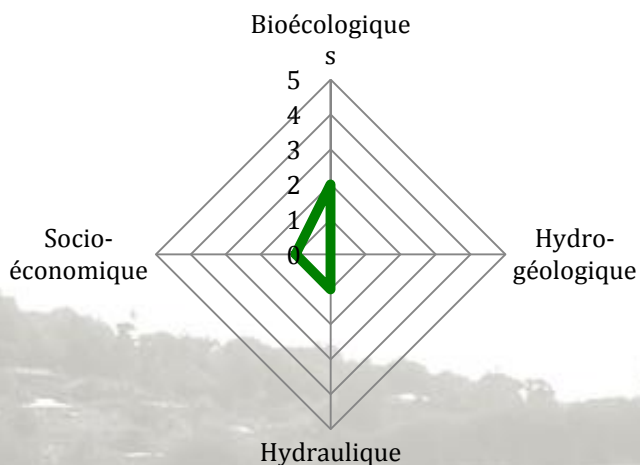
Espace de fonctionnalité :

Cours d'eau :

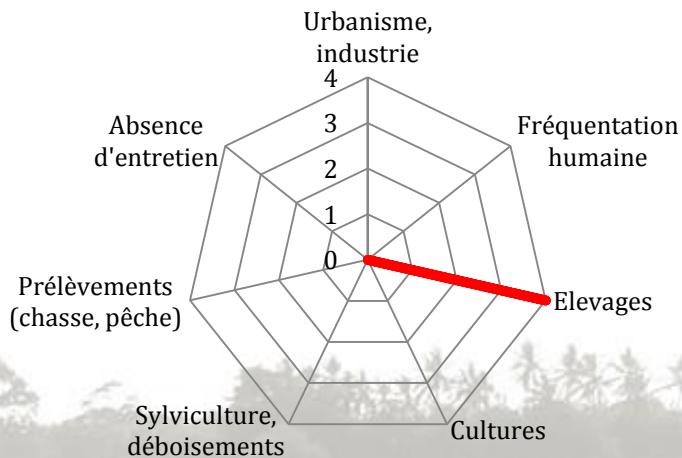
Entrée d'eau :

Sortie d'eau :

Services



Menaces



Fonctions écologiques : Habitat simplifié, zone probable d'échanges biologiques

Fonctions hydrauliques : Atténuation des effets de crues et des inondations

Fonctions socio-économiques : eau agricole (élevage)

Usages




Elevage

Impacts

Destruction directe, forte et irréversible par artificialisation

Dégradation physique

Modifications hydrologiques fortes



Pistes de gestion

Etude de fonctionnement hydrologique

Remise en état des connexions et entretien des berges et des abords



DEAL :
Pointe de Jaham Bp
7212
97274 Schoelcher
0596 59 57 00



PNRM :
annexe Monsigny
Avenue des Caneficiers
Bp 437
97200 Fort-de-France
0596644259



BIOS :
Le-gossier
97190 Mare
Gaillard
0590 85 24 84

Impact Mer :

90 rue du Professeur Raymond
Garcin Didier
97200 Fort-de-France
0596633135

