

Etang de Canal

N°129

Commune de Ducos

Type de zone humide :

NON HUMIDE

Superficie : Aire EF : 0

Aire ZH : 0

Statut : indéterminé/ pas de protection particulière

Coordonnées GPS :

716075 -1611300

 Etat : **Détruit**



Description générale

Mare très certainement remblayée pour la culture de canne à sucre, aujourd'hui ce n'est plus une zone humide. Etat général détruit.

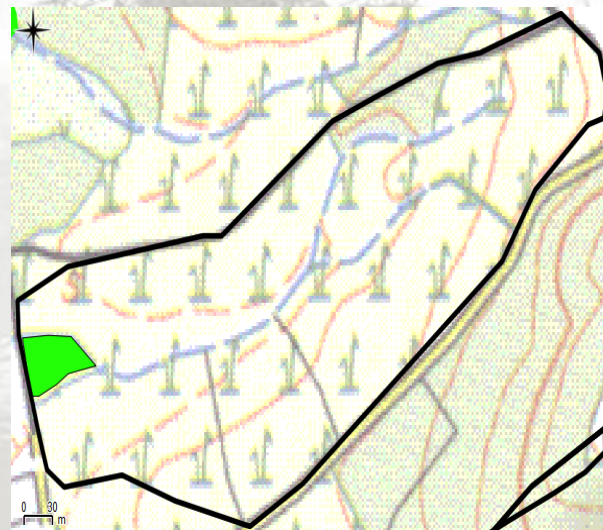

Fonctionnement hydraulique



Limites en 2000



Limites en 2010



Espace de fonctionnalité :



Cours d'eau :



Entrée d'eau : Précipitations uniquement