

# Lagune de la Pointe Rochelle

N°127

Commune de La trinité


**Type de zone humide :** *Mangroves sur sédiments argilo-sableux et milieux ouverts connexes*

**Superficie :** Aire EF : 23  
Aire ZH : 6

Statut : Domaine public maritime, public lacustre / SNI, PNR

Coordonnées GPS :  
720406 -1631603

Etat : **Etat moyen**

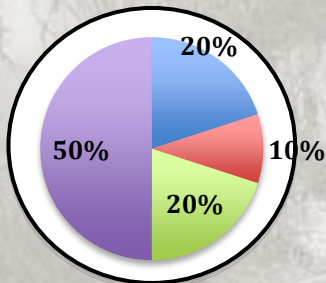


## Description générale

Mangroves et milieux connexes (eau libre, plage boisée, vasière) à proximité de zone urbaine et de grandes cultures. Très belle diversité et abondance de l'avifaune. Zone gérée par la société de chasse de Trinité.

### Types d'habitats :

diversifiés



- Plage de sable boisées
- Vasières saumâtres
- Mangrove arborescente
- Eaux libres saumâtres

Environnement dominant : **Complexe**

### Biodiversité

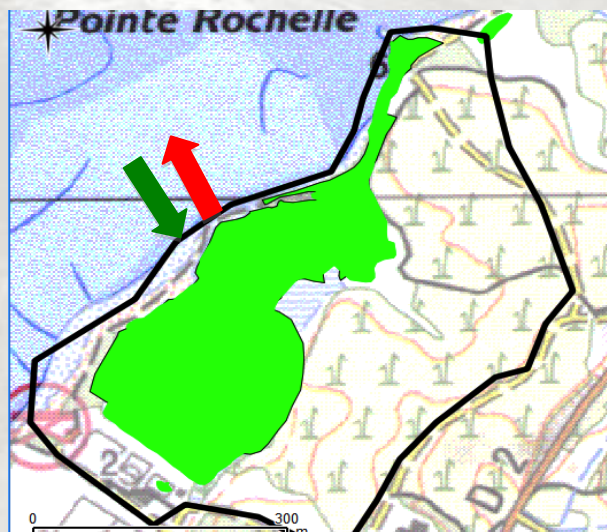
**Faune :** Notes : 8 ; 1 ; 2 / 10

Oiseaux. 5 patrimoniaux dont Courlis corlieu, Pluvier de Wilson. Insectes. *Saldidae*, *Gerridae*. 1 odonates patrimonial : *Micrathyria aequalis*.

**Flore :** Note 1/10

27 espèces plutôt communes (*Conocarpus erectus*, *Sporobolus indicus*, *Haematoxylon campechianum*) dont celles de palétuviers déterminantes

### Fonctionnement hydraulique

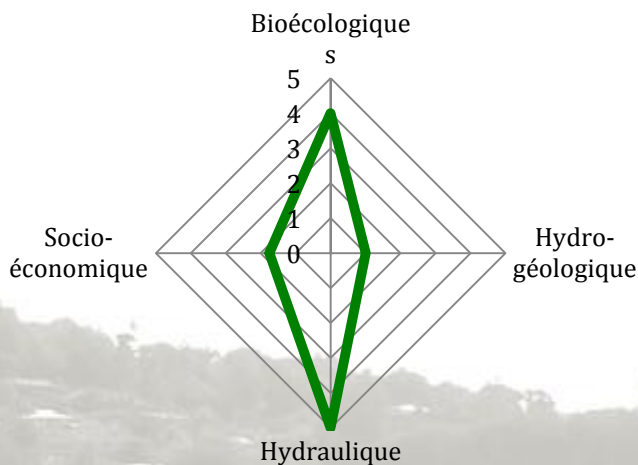


Limites en 2000 —  
Limites en 2010 —

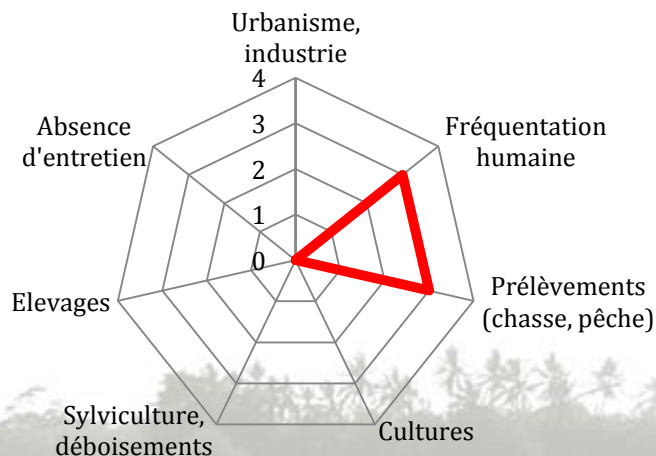
Espace de fonctionnalité :   
Cours d'eau : —  
Entrée d'eau : ←  
Sortie d'eau : →



## Services



## Menaces



**Fonctions écologiques :** habitats diversifiés, refuge d'espèces, corridor écologique, zone probable d'échanges biologiques, zone d'accueil ou repos pour migrateurs

**Fonctions hydrogéologiques :** Epuration et maintien de la qualité des eaux

**Fonctions hydrauliques :** Protection des rivages contre l'érosion, stabilisation de la sédimentation littorale, ralentissement des eaux de ruissellement

**Fonctions socio-économiques :** Chasse, loisirs de plein air

## Usages



Randonnée/loisirs plein



Chasse



Habitat urbain



Grandes cultures



Equipement sportif et de loisir

## Impacts

Pollutions visuelles  
Prélèvement faune:flore



## Pistes de gestion

- Extraction des macro-déchets (20)
- Encadrement des activités de chasse



**DEAL :**  
Pointe de Jaham Bp  
7212  
97274 Schoelcher  
0596 59 57 00



**PNRM :**  
annexe Monsigny  
Avenue des Caneficiers  
Bp 437  
97200 Fort-de-France  
0596644259



**BIOS :**  
Le-gossier  
97190 Mare  
Gaillard  
0590 85 24 84

### Impact Mer :

90 rue du Professeur Raymond  
Garcin Didier  
97200 Fort-de-France  
0596633135

