

# Prairies humides de Petite Cocotte

N°126

Commune de Ducos

**Type de zone humide :** Zones  
ouvertes inondables ou saturées  
d'attitude

**Superficie :** Aire EF : 3 km<sup>2</sup>  
Aire ZH : 32 ha

**Statut :** indéterminé/ pas de  
protection particulière

**Coordonnées GPS :**  
716142 -1612731

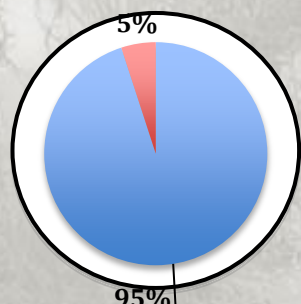
Etat : **bon**

## Description générale

Zone inondable ouverte regroupant désormais la zone 74, champ d'expansion des crues. Présence d'une formation de tapis flottant sur tourbe et d'une végétation associée très intéressante. Présence d'élevage dans l'espace de fonctionnalité et d'une clôture récente empiétant sur la zone. Nécessité de contrôler l'expansion urbaine à proximité immédiate.

## Types d'habitats :

diversifiés



■ Marais et prairies  
humides d'eau douce

■ Formation amphibie  
ou/et de rive

Environnement dominant : **Complexe**

## Biodiversité

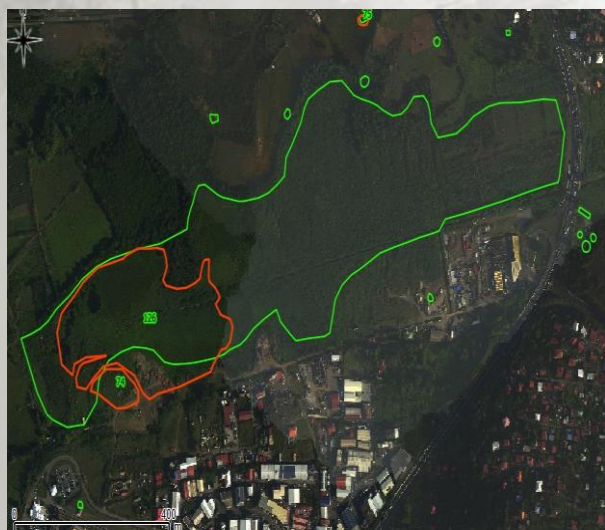
**Faune :** Notes : 0 ; 2 ; 0 / 10

Oiseaux. Gallinule d'Amérique, Héron vert.  
Insectes. *Hydrophilidae*, *Notonectidae*. Libellule  
commune : *Tramea abdominalis*.

**Flore :** Note 5 / 10

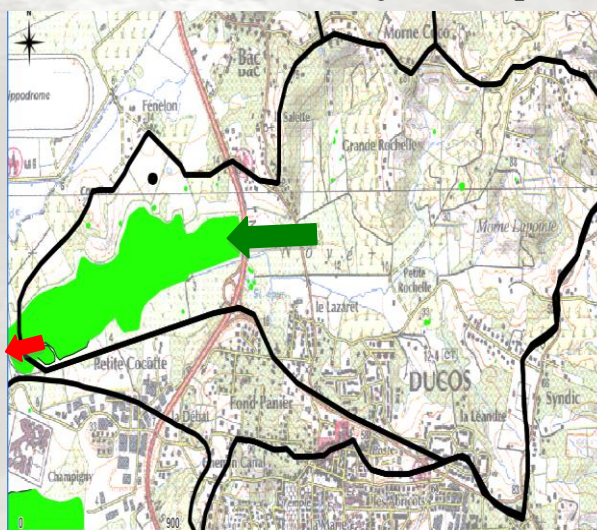
87 espèces dont 9 déterminantes (*Eulophia alta*,  
*palétuviers*, *Paullinia pinnata*, *Cordia coloccoca*) et  
de *Thelypteris interrupta*

## Fonctionnement hydraulique



Limites en 2000

Limites en 2010



Espace de fonctionnalité :

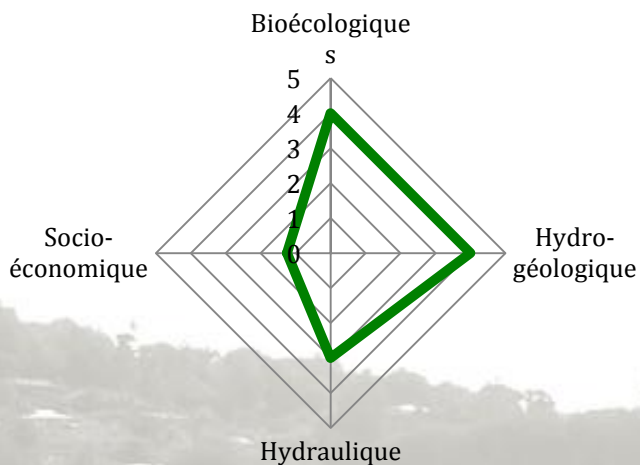
Cours d'eau :

Entrée d'eau :

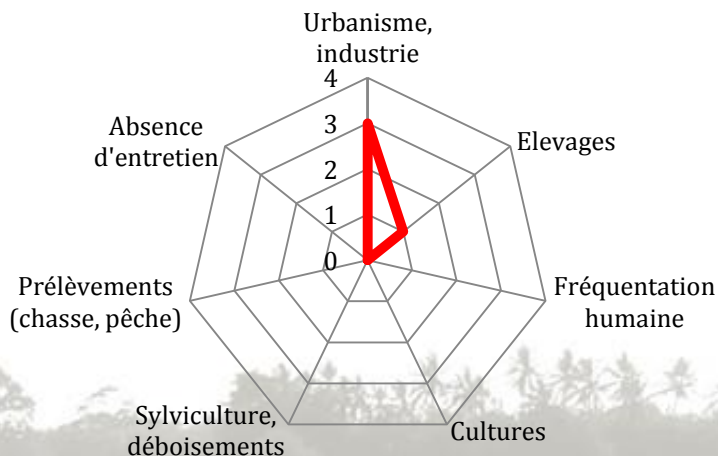
Sortie d'eau :



## Services



## Menaces



**Fonctions écologiques :** habitats diersifiés, refuge d'espèces, corridor écologique, zone probable d'échanges biologiques

**Fonctions hydrogéologiques :** recharge probable des aquifères, stockage des eaux: soutien des débits d'étiage

**Fonctions hydrauliques :** ralentissement des eaux de ruissellement

**Fonctions socio-économiques :** valeur d'espace vert en zone urbain

## Usages



Zone industrielle et commerciale



Elevage



Dépôt de matériaux/décharge

## Impacts

Pollution de l'eau et des sols  
Perturbations temporaires



## Pistes de gestion

- Suppression de remblai en zone humide (13)



**DEAL :**  
Pointe de Jaham Bp  
7212  
97274 Schoelcher  
0596 59 57 00



**PNRM :**  
annexe Monsigny  
Avenue des Caneficiers  
Bp 437  
97200 Fort-de-France  
0596644259



**BIOS :**  
Le-gossier  
97190 Mare  
Gaillard  
0590 85 24 84

**Impact Mer :**  
90 rue du Professeur Raymond  
Garcin Didier  
97200 Fort-de-France  
0596633135

