

Zone inondable de Plaisance

N°119

Commune : Le Lamentin

Type de zone humide : Zone de marais ou mares temporaires

Superficie : Aire EF : 6 080 ha

Aire ZH : 0,2 ha

Statut : indéterminé / pas de protection particulière

Coordonnées GPS : 715498 -1622336

Etat : **Etat moyen**

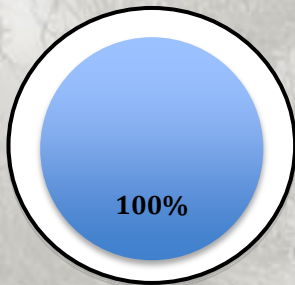


Description générale

Zone de marais temporaire, proche d'un cours d'eau et de grandes cultures. Zone en friche faiblement pâturée. Etat général moyen.

Types d'habitats :

simplifié



■ Marais et prairies humides d'eau douce

Environnement dominant : complexe

Biodiversité

Faune : non évaluée

Flore : Note 0 / 10

10 espèces toutes très communes (*Cyperus luzulae*, *Ludwigia octovalvis*, *Kyllinga brevifolia*, *Brachiaria subquadripara*...)

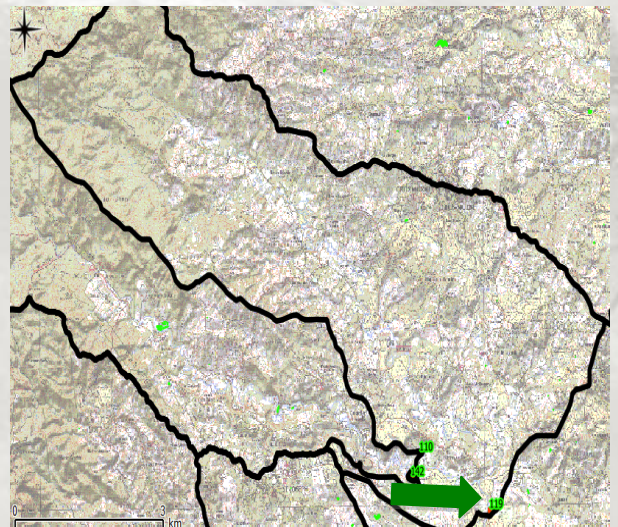

Fonctionnement hydraulique



Limites en 2000



Limites en 2010



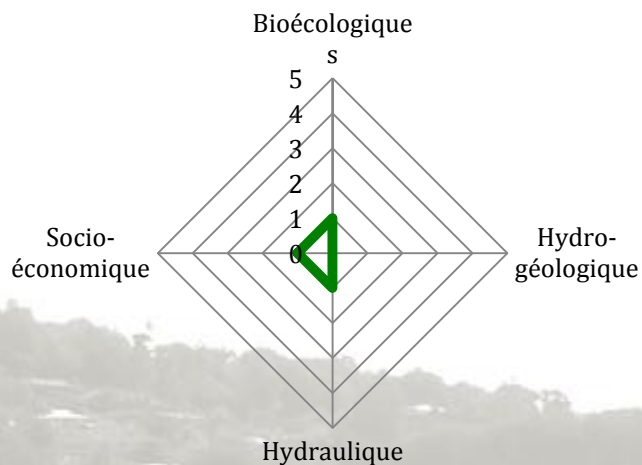
Espace de fonctionnalité :

Cours d'eau :

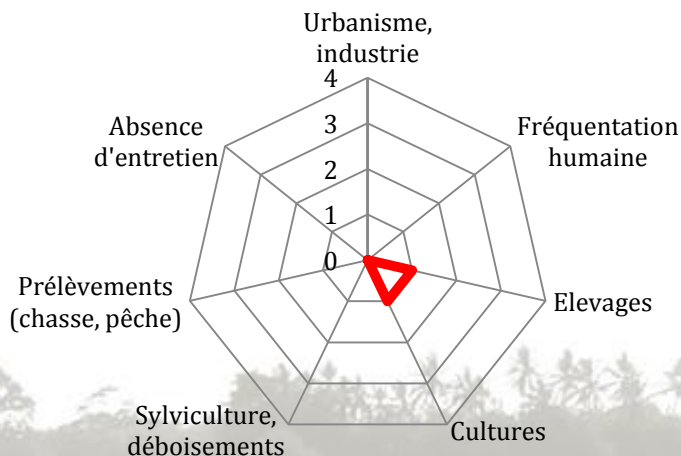
Entrée d'eau :



Services



Menaces



Fonctions écologiques : Habitat simplifié

Fonctions hydrauliques : Atténuation des effets de crues et des inondations

Usages



Infrastructures linéaires



Elevage



Grandes cultures

Impacts

Dégradation physique: érosion, sédimentation, atterrissement, piétinement



Pistes de gestion

- Restauration d'ouvrages hydrauliques (15)
- Délimitation (19)



DEAL :
Pointe de Jaham Bp
7212
97274 Schoelcher
0596 59 57 00



PNRM :
annexe Monsigny
Avenue des Caneficiers
Bp 437
97200 Fort-de-France
0596644259



BIOS :
Le-gossier
97190 Mare
Gaillard
0590 85 24 84

Impact Mer :
90 rue du Professeur Raymond
Garcin Didier
97200 Fort-de-France
0596633135

