

Mare des Roches Carrées

N°118

Commune de Le Lamentin

Type de zone humide : Mares (<10 ares)

Superficie : Aire EF : 49 ha

Aire ZH : 0,06 ha

Statut : indéterminé/ pas de protection particulière

Coordonnées GPS : 719114 -1617582

Etat : Etat moyen

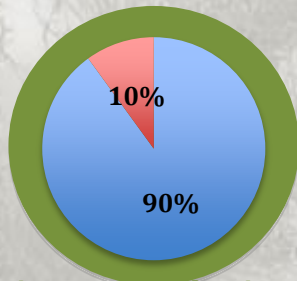


Description générale

Mare artificielle perchée sur versant dominé par pâtures (pentes >25°). Etat général moyen. Zone quasi abandonnée et autrefois vouée au pastoralisme et dépendant essentiellement de son entretien (curage, etc.) et de la gestion des pâtures.

Types d'habitats :

simplifié



■ Forêt ripicole type sec-sub humide

■ Vegetation aquatique flottante

Environnement dominant :

Biodiversité

Faune : Notes : 0 ; - ; 2 / 10

Oiseaux. Gallinule d'Amérique. Insectes. 1 odonate patrimonial : *Ischnura capreolus*.

Flore : Note 0 / 10

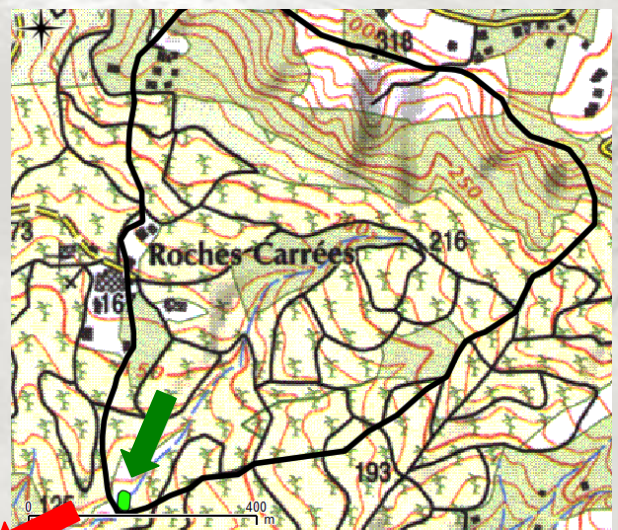

10 espèces toutes très communes (*Mimosa pigra*, *Brachiaria mutica*, *Kyllinga erecta*, *Ludwigia erecta*...)

Fonctionnement hydraulique



Limites en 2000

Limites en 2010



Espace de fonctionnalité :

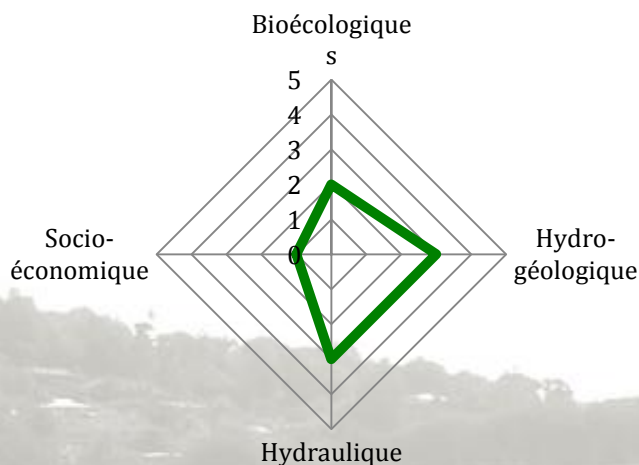
Cours d'eau :

Entrée d'eau :

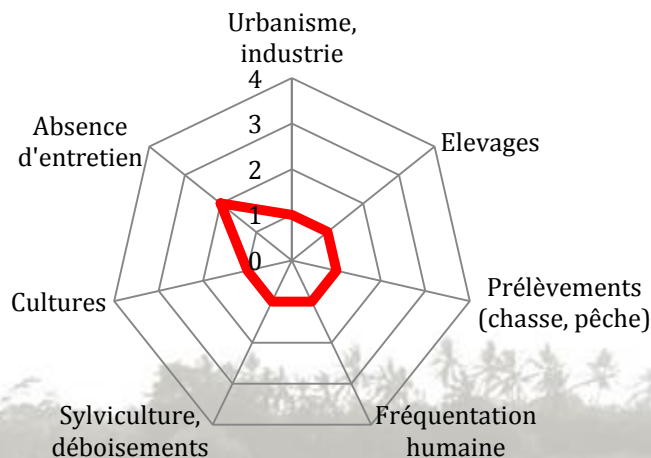
Sortie d'eau :



Services



Menaces



Fonctions écologiques : Habitat simplifié, zone d'accueil ou de repos pour migrateurs

Fonctions hydrogéologiques : Stockage des eaux : soutien des débits d'étiage

Fonctions hydrauliques : Ralentissement des eaux de ruissellement

Usages

Pastoralisme



Chasse



Impacts

Pollution de l'eau
Pollutions visuelles
Prélèvements de la faune et de la flore

Pistes de gestion

- Entretien de la mare / fauchage
- Délimitation



DEAL :
Pointe de Jaham Bp
7212
97274 Schoelcher
0596 59 57 00



PNRM :
annexe Monsigny
Avenue des Caneficiers
Bp 437
97200 Fort-de-France
0596644259



BIOS :
Le-gossier
97190 Mare
Gaillard
0590 85 24 84

Impact Mer :
90 rue du Professeur Raymond
Garcin Didier
97200 Fort-de-France
0596633135

Impact Mer