

Zone inondable du Domaine de Belfond

N°116

Commune de Sainte-Anne

Type de zone humide :

Marais et prairies herbacés
saumâtres ou salés

Superficie : Aire EF : 39 ha

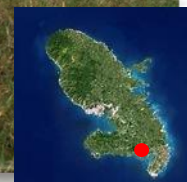
Aire ZH : 4 ha

Statut : indéterminé/ PNR

Coordonnées GPS :

728467-1597290

Etat : **moyen**

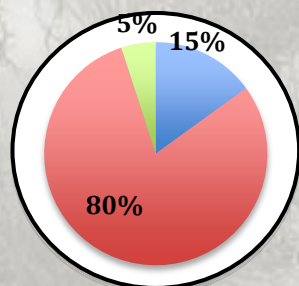


Description générale

Prairies herbacées saumâtres d'arrière mangrove dominée par le pastoralisme. Etat général moyen, beaucoup de déchets.

Types d'habitats :

simplifié



- Mangrove arborescente et arbustive
- Marais et prairies humides saumâtres
- Cours d'eau

Environnement dominant : **complexe**

Biodiversité

Faune : Notes : 1 ; - ; 5 / 10

Oiseaux. 1 patrimonial : Paruline jaune. Chevalier grivelé.

3 odonates patrimoniaux dont *Lestes forficula*, *Ischnura capreolus*.

Flore : Note 3 / 10

42 espèces dont 5 déterminantes (*Paullinia cururu*, *Pisonia aculeata*, *Cordia colococca*)

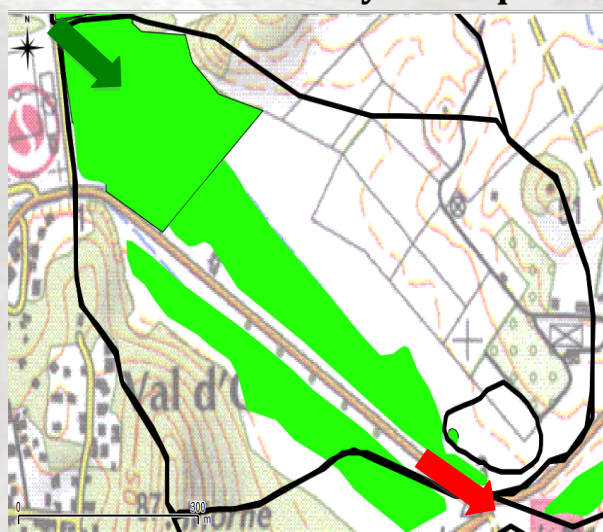

Fonctionnement hydraulique



Limites en 2000



Limites en 2010



Espace de fonctionnalité :

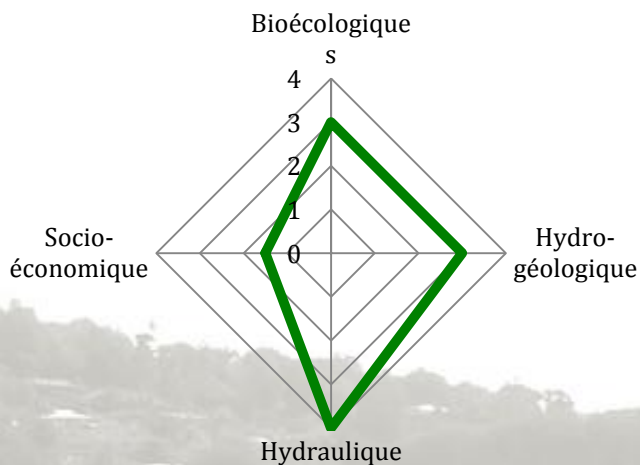
Cours d'eau :

Entrée d'eau :

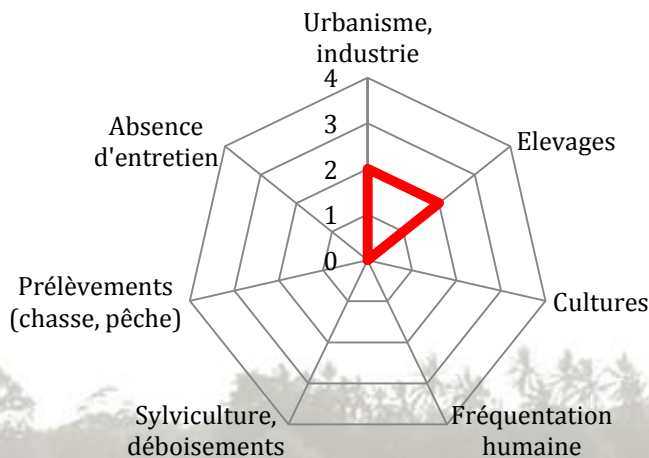
Sortie d'eau :



Services



Menaces



Fonctions écologiques : habitat simplifié, refuge d'espèces, corridor écologique, zone probable d'échanges biologiques

Fonctions hydrogéologiques : fonction probable de décantation d'effluents

Fonctions hydrauliques : atténuation des effets de crues et d'inondations, ralentissement des eaux de ruissellement

Fonctions socio-économiques : eau agricole pour l'élevage, chasse

Usages



Infrastructures linéaires



Elevage

Impacts

Pollution de l'eau et des sols
Pollutions visuelles



Pistes de gestion

- Extraction des macro-déchets (20)



DEAL :
Pointe de Jaham Bp
7212
97274 Schoelcher
0596 59 57 00



PNRM :
annexe Monsigny
Avenue des Caneficiers
Bp 437
97200 Fort-de-France
0596644259



BIOS :
Le-gossier
97190 Mare
Gaillard
0590 85 24 84

Impact Mer :

90 rue du Professeur Raymond
Garcin Didier
97200 Fort-de-France
0596633135

