

Zone inondable de la Rivière Pilote

N°115

Commune de Rivière-
pilote

Type de zone humide : Zones
de marais et mares temporaires

Superficie : Aire EF : 3 243 ha
Aire ZH : 1,6 ha

Statut : / PNR

Coordonnées GPS :
725377 -1601043

Etat : **bon**

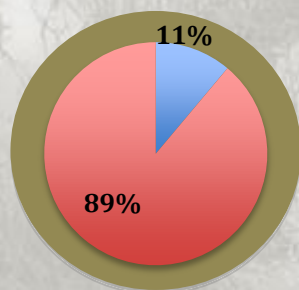


Description générale

Marais temporaire situé dans une zone d'expansion de crues. Etat général bon. Zone utilisée pour l'élevage de bovins.

Types d'habitats :

diversifiés



■ Forêt ripicole type
sec/sub humide

■ Friches et terrains
rudéraux

Environnement dominant : élevage

Biodiversité

Faune : Notes : 1 ; 1 ; - / 10

Oiseaux. 1 patrimonial : Grèbe à bec bigarré. Héron vert.

Insectes. *Gerridae*.

Flore : Note 4 / 10

30 espèces dont 1 vulnérable sur la liste rouge de l'UICN (*Lonchocarpus roseus*) et 5 déterminantes (*palétuviers*, *Cyperus surinamensis*, *Aeschynomene sensitiva*)

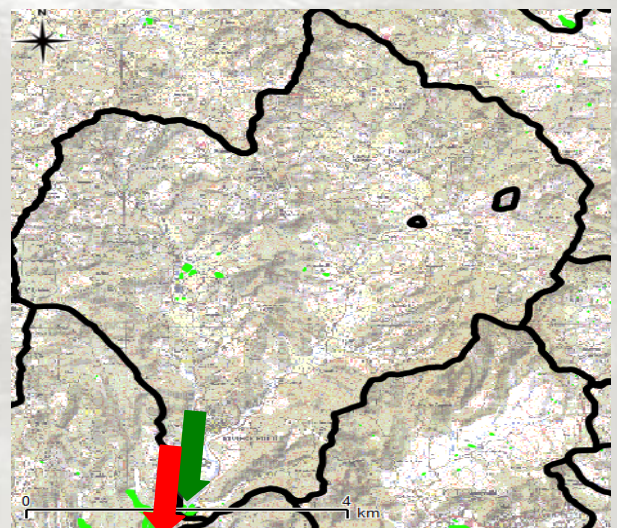

Fonctionnement hydraulique



Limites en 2000



Limites en 2010



Espace de fonctionnalité :



Cours d'eau :



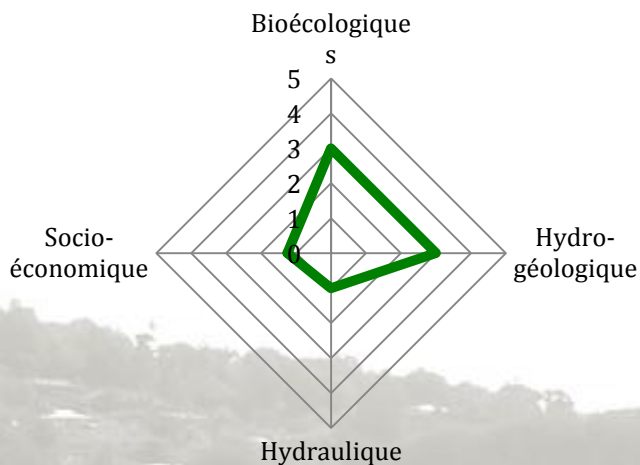
Entrée d'eau :



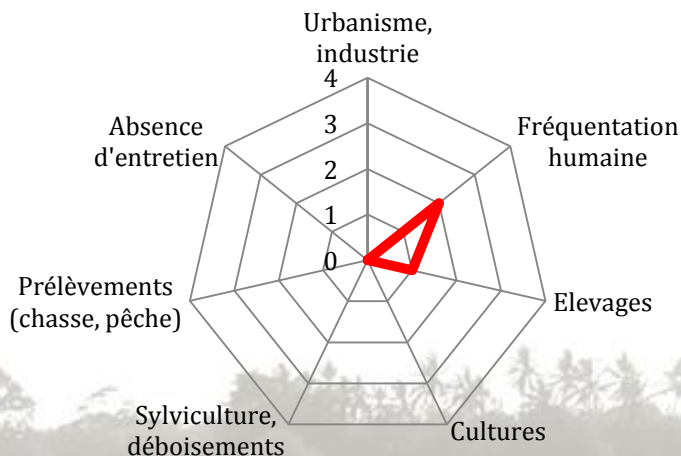
Sortie d'eau :



Services



Menaces



Fonctions écologiques : habitats diversifiés au sein de la zone humide, corridor écologique entre plusieurs milieux, zone probable d'échanges biologiques

Fonctions hydrogéologiques : épuration et maintien de la qualité des eaux, fonction probable de décantation d'effluents, stockage des eaux: soutien des débits d'étiage

Fonctions hydrauliques : atténuation des effets des crues et des inondations¹

Fonctions socio-économiques : eau agricole d'élevage

Usages



Infrastructures linéaires



Elevage

Impacts

Dégradation physique: érosion, sédimentation, atterrissement, piétinement



Pistes de gestion



DEAL :
Pointe de Jaham Bp
7212
97274 Schoelcher
0596 59 57 00



PNRM :
annexe Monsigny
Avenue des Caneficiers
Bp 437
97200 Fort-de-France
0596644259



BIOS :
Le-gossier
97190 Mare
Gaillard
0590 85 24 84

Impact Mer :

90 rue du Professeur Raymond
Garcin Didier
97200 Fort-de-France
0596633135

