

Forêt inondable de Veyssières

N°114

Commune de Sainte-Luce

Type de zone humide :

Forêts marécageuses saumâtres

Superficie : Aire EF : 43 ha

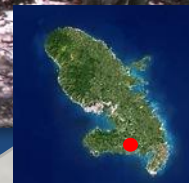
Aire ZH : 1,6 ha

Statut : collectivité

territoriale/ PNR

Coordonnées GPS :

720534 -1600578

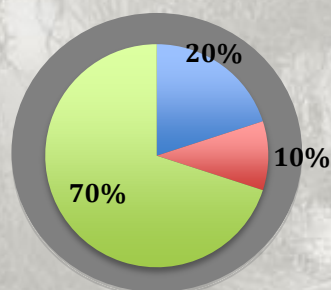
Etat : **bon**

Description générale

Forêt marécageuse saumâtre sub-littorale. Etat générale bon, menacée essentiellement par l'urbanisme

Types d'habitats :

forestier



Environnement dominant : urbain

- Boisements et fourrés d'arrière mangrove
- Cours d'eau
- Forêt hygrophile

Biodiversité

Faune : Notes : 0 ; - ; 1 / 10

Oiseaux. Gallinule d'Amérique

Libellules communes : *Erythemis vesiculosa*,
Erythrodiplax umbrata

Flore : Note 1 / 10

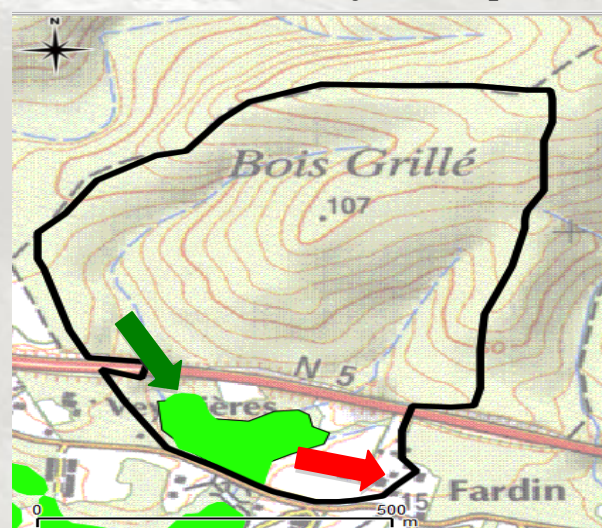
24 espèces communes (*Capparis flexuosa*,
Acrostichum aureum...) dont 1 déterminante
(*Annona glabra*)

Fonctionnement hydraulique



Limites en 2000

Limites en 2010



Espace de fonctionnalité :

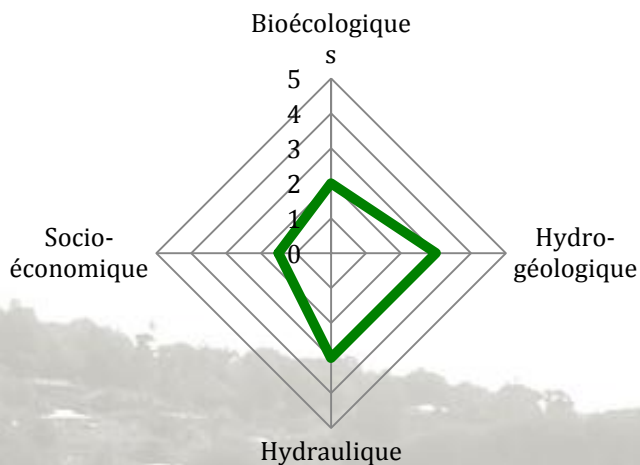
Cours d'eau :

Entrée d'eau :

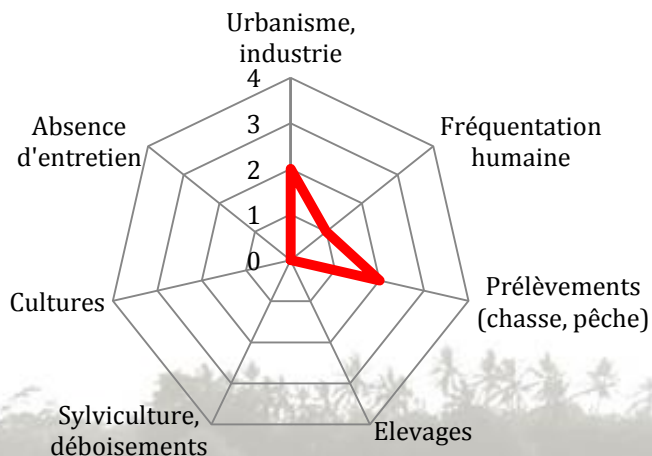
Sortie d'eau :



Services



Menaces



Fonctions écologiques : habitat forestier, zone probable d'échange biologiques

Fonctions hydrogéologiques : stockage des eaux; soutien des débits d'étiage

Fonctions hydrauliques : atténuation des effets de crues et des inondations

Fonctions socio-économiques : pêche de crabes; activités économiques autour de la zone humide

Usages



Habitat urbain



Chasse



Zone industrielle/commerciale



Infrastructures linéaires

Impacts

Pollutions visuelles
Perturbations temporaires



Pistes de gestion

- Extraction des macro-déchets (20)



DEAL :
Pointe de Jaham Bp
7212
97274 Schoelcher
0596 59 57 00



PNRM :
annexe Monsigny
Avenue des Caneficiers
Bp 437
97200 Fort-de-France
0596644259



BIOS :
Le-gossier
97190 Mare
Gaillard
0590 85 24 84

Impact Mer :
90 rue du Professeur Raymond
Garcin Didier
97200 Fort-de-France
0596633135

