

Zone inondable de Trianon sud

N°108

Commune Le François

Type de zone humide :

Zone de marais ou mares
temporaires

Superficie : Aire EF : 781 ha

Aire ZH : 1 ha

Statut : Privé / pas de
protection particulière

Coordonnées GPS :

723689 - 1616472

Etat : **Détruit**

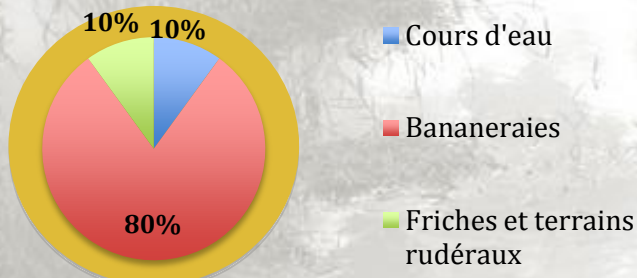


Description générale

Zone inondable dans plaine dominée par des cultures. Etat général détruit car les limites de la zone ne semblent plus franches ni cohérentes. Zone humide recouverte de bananiers, champs traversé par un cours d'eau et des ravines.

Types d'habitats :

simplifié



Environnement dominant : cultures

Biodiversité

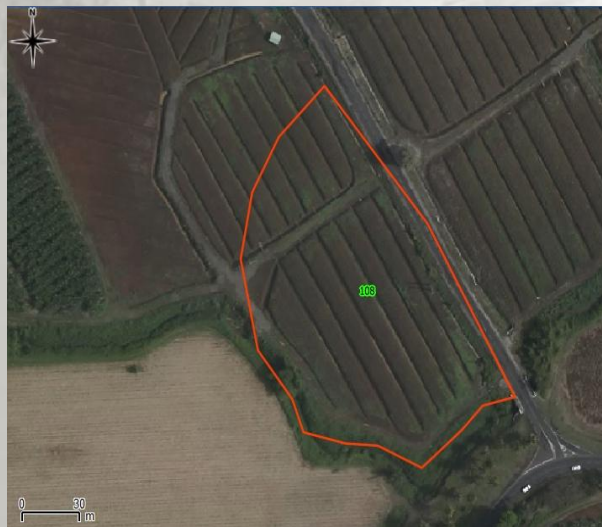
Faune : Notes : 0 ; 3 ; 1 / 10

Insectes. *Hydrophilidae*, *Notonectidae*, *Veliidae*.
Agrion et libellules communs.

Flore : Note 0 / 10

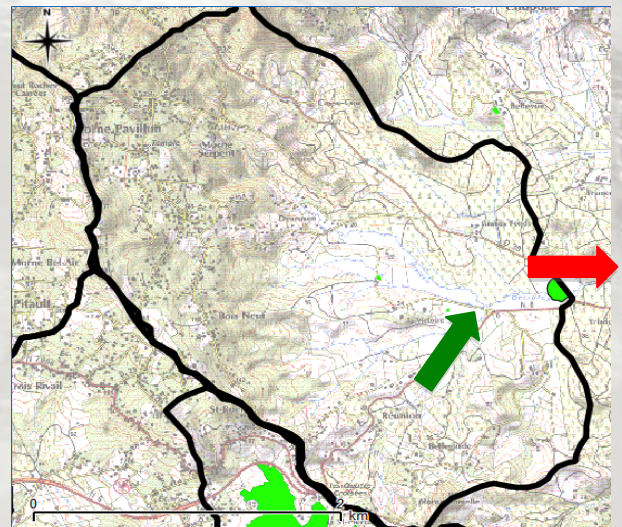
30 espèces, la plupart rudérales, toutes très communes (*Ludwigia sp.*, *Brachiaria sp.*, *Mimosa pigra*...)

Fonctionnement hydraulique



Limites en 2000

Limites en 2010



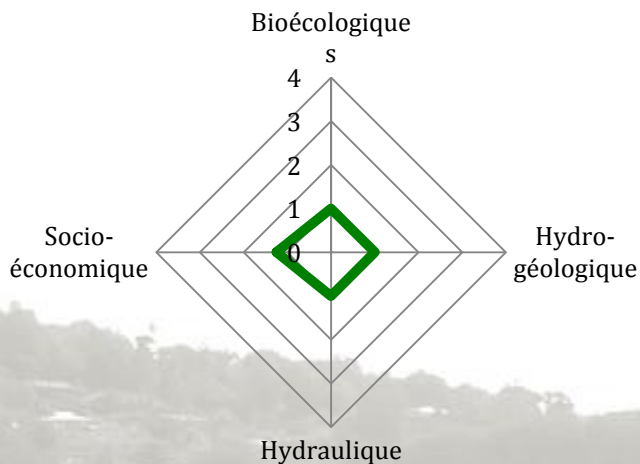
Espace de fonctionnalité :

Cours d'eau :

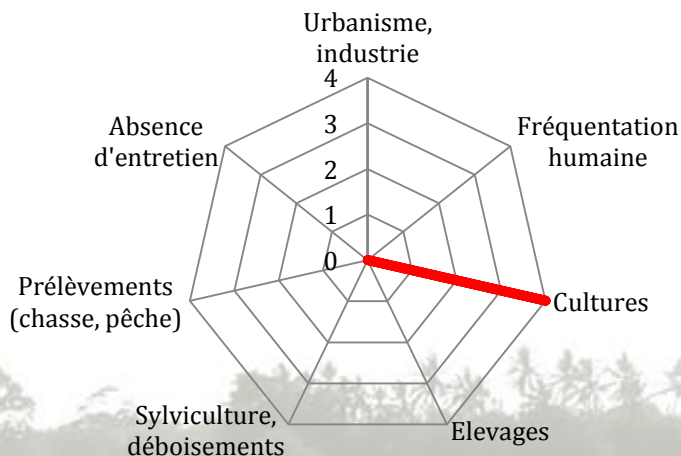
Entrée d'eau :

Sortie d'eau :

Services



Menaces



Fonctions écologiques : Habitat simplifié, zone probable d'échange biologique

Fonctions hydrogéologiques : Stockage des eaux : soutien des débits d'étiage

Fonctions hydrauliques : atténuation des inondations et des crues

Fonctions socio-économiques : Eau agricole destinée aux cultures

Usages



Infrastructures linéaires



Grandes cultures

Impacts

Pollution de l'eau et des sols
 Modifications hydrologiques faibles
 Destruction forte et irréversible par artificialisation



Pistes de gestion

- Reconversion d'un labour en prairie (11)



DEAL :
 Pointe de Jaham Bp
 7212
 97274 Schoelcher
 0596 59 57 00



PNRM :
 annexe Monsigny
 Avenue des Caneficiers
 Bp 437
 97200 Fort-de-France
 0596644259



BIOS :
 Le-gossier
 97190 Mare
 Gaillard
 0590 85 24 84

Impact Mer :
 90 rue du Professeur Raymond
 Garcin Didier
 97200 Fort-de-France
 0596633135

