

Zone humide de la Caldeira

N°106

Commune
Saint-Pierre, Le Prêcheur



Description générale

Zone d'altitude saturée, à mousses et lycopodes, flore riche en espèces rares typiques de ce milieu préservé, située dans vallon de la Caldeira, à l'écart de la fréquentation humaine. Etat général très bon.

Types d'habitats :

simplifié



■ Savane herbacée (hygrophile)

100% / Environnement dominant : Complexe

Biodiversité

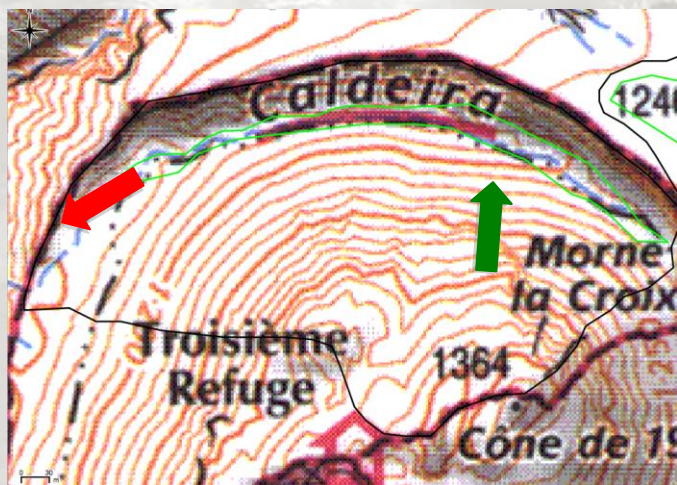
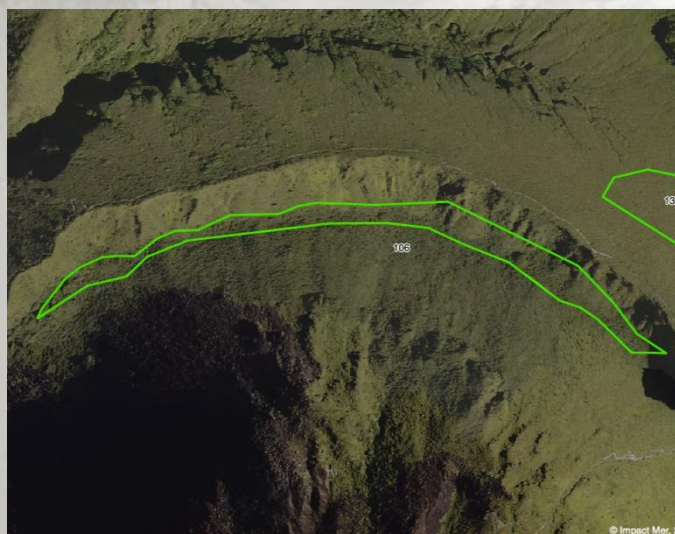
Faune : non évaluée

Présence de colibri à tête bleu et de Solitaires siffleurs

Flore : Note 5 / 10

17 espèces dont 9 déterminantes avec 2 endémiques des Petites Antilles (*Schefflera attenuata*, *Begonia obliqua*) et 1 de Martinique (*Charianthus nodosus*)

Fonctionnement hydraulique



Limites en 2000
Limites en 2010

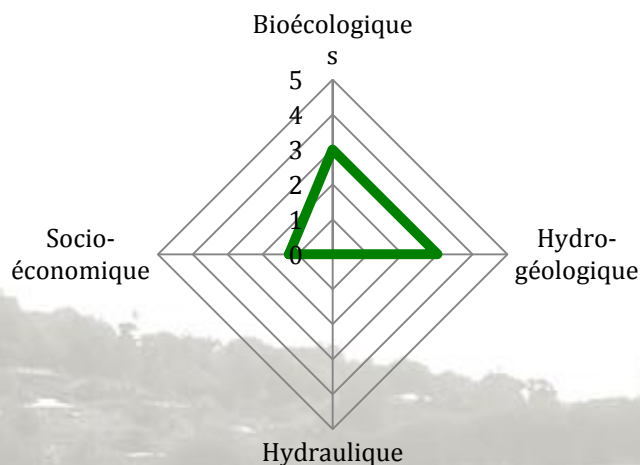


Espace de fonctionnalité :

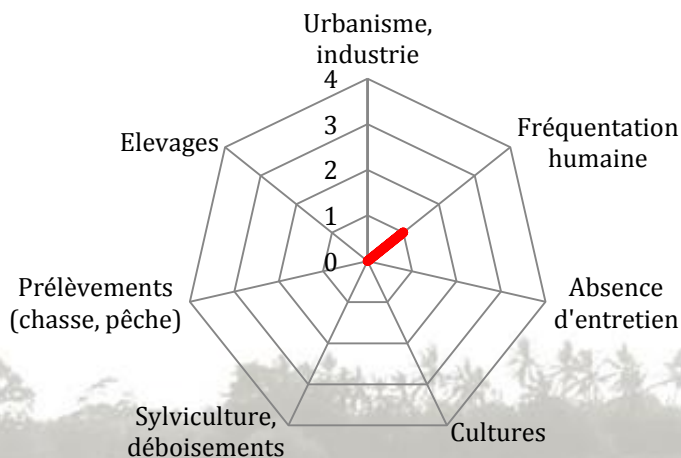
Cours d'eau :
Entrée d'eau :
Sortie d'eau :



Services



Menaces



Fonctions écologiques : habitat relictuel rare, refuge d'espèce, zone probable d'échanges biologiques

Fonctions hydrogéologiques : épuration et maintien de la qualité des eaux, fonction probable de déantation d'effluents, stockage des eaux : soutien des débits d'étiage

Fonctions socio-économiques : pas d'activité économique en zone de réserve intégrale

Usages

Aucun usage directement dans la zone

Impacts

Aucun impact anthropique constaté



Pistes de gestion

- Inventaires et suivis scientifiques

DEAL :
Pointe de Jaham Bp
7212
97274 Schoelcher
0596 59 57 00

PNRM :
annexe Monsigny Avenue
des Caneficiers
Bp 437
97200 Fort-de-France
0596644259

BIOS :
Le-gossier
97190 Mare Gaillard
0590 85 24 84

Impact Mer :
90 rue du Professeur Raymond
Garcin Didier
97200 Fort-de-France
0596633135